



PROJETO SEGURANÇA E SALVAMENTO NO MEIO AQUÁTICO CABO VERDE

ESTUDO E LEVANTAMENTO

DAS ZONAS MARÍTIMAS BALNEARES / PRAIAS

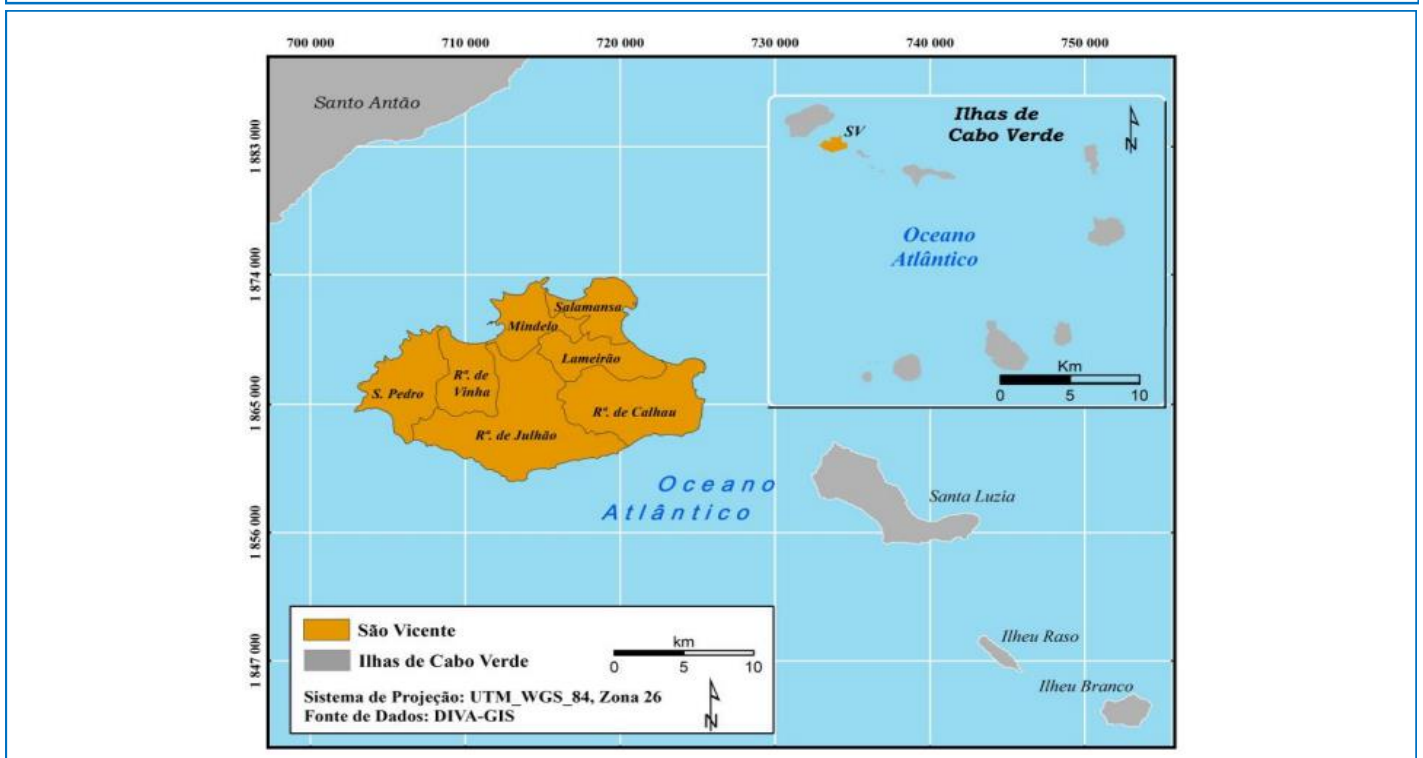
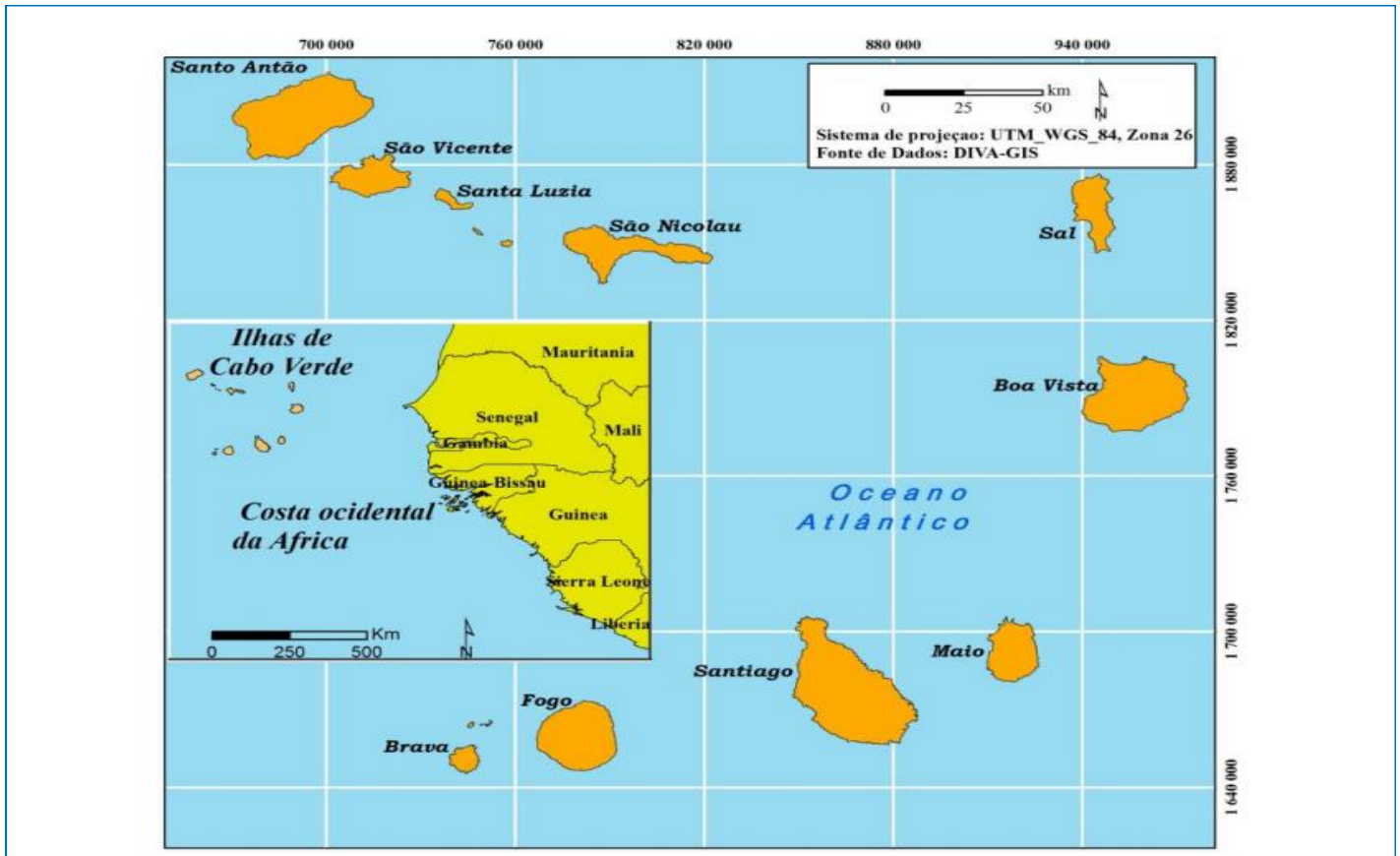
ILHA DE SÃO VICENTE - CABO VERDE

PLANO II – Maio / 2021

PROJETO SEGURANÇA E SALVAMENTO NO MEIO AQUÁTICO CABO VERDE

ESTUDO E LEVANTAMENTO DAS ZONAS MARITIMAS BALNEARES / PRAIAS

ILHA DE SÃO VICENTE - CABO VERDE





Rua: Patrice Lumumba - Edifício da Ex-ACIAB, C.P.: nº 7 – Mindelo – São Vicente – Cabo Verde
Telef: +238 2324342 – Fax: +238 2324343 – Email: info@imp.cv – Url: www.imp.cv

PROJETO SEGURANÇA E SALVAMENTO NO MEIO AQUÁTICO CABO VERDE ZONAS MARITIMAS BALNEÁRES / PRAIAS DA ILHA DE SÃO VICENTE

ESTUDOS E LEVANTAMENTOS DAS ZONAS MARITIMAS BALNEARES / PRAIAS

PLANO II – MAIO /2021

BASE LEGAL:

Decreto-Lei nº 30/2015 de 18 Maio de 2015 - “Estabelece o regime jurídico de identificação, gestão, monitorização e classificação das zonas marítimas balneares e da qualidade das águas balneares e de prestação de informação ao público sobre as mesmas, visando a preservação, proteção e melhoria da qualidade do ambiente e a proteção da saúde humana.”

INFORMAÇÕES GERAIS

Cabo Verde, um paraíso no meio do atlântico. Assim se define esse arquipélago de dez ilhas e oito ilhéus, dividido em dois grupos Barlavento (ilhas de Santo Antão, S. Vicente, São Nicolau, Santa Luzia, Sal e Boa Vista) e Sotavento (ilhas de Santiago, Maio, Fogo e Brava), que foi descoberto por navegadores portugueses em 1460, sem indícios de presença humana anterior. Cabo Verde foi colónia portuguesa até 5 de Julho de 1975, data em que se tornou independente, depois de intensas lutas, liderada por Amílcar Cabral, juntamente com combatentes da Guiné-bissau. O arquipélago é um cartão postal de paisagens deslumbrantes pelas diferenças encontradas de ilha para ilha, através de contacto e da “morabeza” de um povo alegre e das diversas sensações oferecidas pela música e dança, que estimulam a imaginação numa experiência única. Por outro lado, Cabo Verde oferece excelentes condições para o turismo e investimentos.

Localização:

Costa Ocidental da África, a cerca de 450 km do Senegal e próximo das Ilhas Canárias.

Superfície e população:

O arquipélago tem 4,033 km² de superfície, e cerca de 434.325 mil habitantes. A população é mista, simpática e muito hospitaleira.

Idioma:

A língua oficial é o português, mas a mais falada é o crioulo, que surgiu da mistura do português com os vários dialetos africanos.

Clima:

Cabo Verde tem um clima tropical quente e seco. Nas Ilhas montanhosas o verão é por vezes abafado e nos locais mais altos as tardes são frias.

Temperaturas médias:

Ar: Inverno 22°C e verão 27°C. Os valores mais altos ficam abaixo de 35°C no verão.

Água: Inverno 20°C e verão cerca de 25°C.



Rua: Patrice Lumumba - Edifício da Ex-ACIAB, C.P.: nº 7 – Mindelo – São Vicente – Cabo Verde
Telef: +238 2324342 – Fax: +238 2324343 – Email: info@imp.cv – Url: www.imp.cv

**PROJETO SEGURANÇA E SALVAMENTO NO MEIO AQUÁTICO CABO VERDE
ZONAS MARITIMAS BALNEÁRES / PRAIAS DA ILHA DE SÃO VICENTE**

ESTUDOS E LEVANTAMENTOS DAS ZONAS MARITIMAS BALNEARES / PRAIAS

PLANO II – MAIO /2021

INTRODUÇÃO

Cabo Verde, é um País de forte vocação turística. Situado no meio do mar atlântico e com ótimas condições climáticas é hoje um destino turístico a nível mundial. Daqui resulta ser o turismo uma das principais fontes de receita para o Estado. Uma das razões determinantes para que assim seja é a qualidade das suas praias, aliada às temperaturas das suas águas. Todos os anos deslocam-se a Cabo Verde, milhares de turistas que, juntamente com os cidadãos nacionais, pretendem desfrutar da beleza das nossas costas e do lazer que proporcionam. Mas, se é verdade que assim é, importa não esquecer que estes locais de diversão e de recreação comportam riscos para os seus frequentadores.

As praias de mar constituem, pela sua natureza, locais de diversão e de recreação para os seus frequentadores, preenchendo, desse modo, uma importante função social, qual seja a do fomento do lazer, do convívio, do exercício físico e de outras atividades que, em comum, se caracterizam por proporcionar bem estar e saúde aos cidadãos.

São, também, conhecidos, de resto, os efeitos potencialmente preventivos e curativos que, sobretudo, a frequência das zonas costeiras dispensa aos seus utilizadores ao nível do estado geral da sua saúde.

Importa não esquecer que estes locais de diversão e de recreação podem comportar riscos para os seus frequentadores, que sobressaem, infelizmente, todos os anos, através das divulgações de acidentes com pessoas provocados por afogamentos.

Assim, o principal objetivo é centrar na utilização de ferramentas de planeamento, segurança, vigilância, ordenamento e gestão, como a capacidade de carga das praias, integrado no Plano Nacional de Segurança nas Praias de Cabo Verde do IMP, permitindo avaliar no seu todo, sendo as praias locais de grande atração e inerentes de perigos, principalmente no plano de água, ficou evidente a necessidade de implementar uma estratégia de educação e comunicação.

Anualmente em Cabo Verde, tem registado várias situações de riscos para a segurança dos frequentadores dos espaços marítimos e balneários, incluindo perdas de vidas humanas por afogamento, durante a época balnear “anual” ou na chamada época balnear alta “junho a setembro”.

É importante, para garantir melhores condições de segurança quer aos nossos cidadãos quer aos próprios turistas, quer sejam tomadas as medidas adequadas para que haja assistência e informação nas praias de Cabo Verde.

O desenvolvimento e implementação dos Planos de Segurança e Salvamento no Meio Aquático “Zonas Marítimas e Balneares / Praias de Cabo Verde” é uma iniciativa do **Instituto Marítimo Portuário - IMP**, que é a autoridade competente em matéria segurança marítima balnear e costeira de Cabo Verde.

PROJETO SEGURANÇA E SALVAMENTO NO MEIO AQUÁTICO CABO VERDE ZONAS MARITIMAS BALNEÁRES / PRAIAS DA ILHA DE SÃO VICENTE

ESTUDOS E LEVANTAMENTOS DAS ZONAS MARITIMAS BALNEARES / PRAIAS

PLANO II – MAIO /2021

SÃO VICENTE

A Ilha de São Vicente, é a segunda ilha mais populosa de Cabo Verde, localizada no grupo do Barlavento, a noroeste do arquipélago. A ilha e a segunda maior cidade do país, onde se concentra grande parte da população da ilha que no seu todo conta com 74.136 habitantes.

A ilha de São Vicente tem uma superfície de 227 km². Mede 24 km de leste a oeste e 16 km de norte a sul. É a sétima maior ilha de Cabo Verde (ou a quarta menor).

A área urbana do Mindelo localiza-se na zona noroeste. As praias de areia branca da Laginha, Baía das Gatas, Calhau e São Pedro, são muito frequentadas.

O clima é tropical seco, rondando os 24 °C de temperatura média do ar. A temperatura da água do mar oscila, durante o ano, entre os 12 °C e os 25 °C. Há duas estações: de Novembro a Julho decorre a estação seca e é quando sopram os ventos alísios; de Agosto a Outubro é a "estação das chuvas", embora a precipitação seja na realidade baixa.



ORLA COSTEIRA DAS ZONAS MARÍTIMA BALNEARES / PRAIAS DE SÃO VICENTE

A diversidade existente ao nível da orla costeira das zonas marítimas balneares / praias, está também relacionada com a natureza geomorfológica, geofísica, pedológica e orográfica das praias e encostas, muito condicionada por fenómenos físicos e oceanográficos dominantes - velocidade e a direção dos ventos, correntes marítimas, ondulação e marés.

Assim, a orla costeira da ilha São Vicente, é composta de arribas rochosas, praias de areia preta ou branca, praias de calhaus ou de cascalho, zonas de baixios rochosos, pedregosos e arenosos, zonas de dunas e vales de ribeiras.

A orla costeira das zonas marítimas e balneares / praias, atualmente, é caracterizada e assumida, estrategicamente, como um recurso, constituindo-se numa das maiores potencialidades de desenvolvimento económico do país com destaque para o turismo, a aquacultura e a pesca, atividades marítimas, portuárias e industriais (produção de água e sal).

De igual modo, as várias Zonas Marítimas Balneares / Praias, nomeadamente, Laginha na Baía do Mindelo, Baía de S. Pedro, Baía das Gatas, Salamansa, Baía de Jon d' Évora, Baía de Flamingo, Calhau, Saragarça, Topinho, Palha Carga e Calheta, etc, constituem centros potenciais de desenvolvimento para a economia marítima, do turismo de sol & praia, das atividades desportivas náuticas, da pesca desportiva e ecoturismo marinho, etc.



Rua: Patrice Lumumba - Edifício da Ex-ACIAB, C.P.: nº 7 – Mindelo – São Vicente – Cabo Verde
Telef: +238 2324342 – Fax: +238 2324343 – Email: info@imp.cv – Url: www.imp.cv

PROJETO SEGURANÇA E SALVAMENTO NO MEIO AQUÁTICO CABO VERDE ZONAS MARITIMAS BALNEÁRES / PRAIAS DA ILHA DE SÃO VICENTE

ESTUDOS E LEVANTAMENTOS DAS ZONAS MARITIMAS BALNEARES / PRAIAS

PLANO II – MAIO /2021

SEGURANÇA E SALVAMENTO NAS ZONAS BALNEARES

O nosso desígnio, enquanto autoridade competente em matéria segurança marítima e costeira, e de assegurar a existência de uma entidade interveniente, idônea e útil para desenvolver nas nossas praias balneares, um plano que assista da maneira mais consciente, os mais distintos interesses nesta matéria dos demais intervenientes.

Proporcionar as melhores condições possíveis a nível profissional aos nadadores salvadores, através da otimização dos recursos humanos e materiais no espaço, ao mesmo tempo em que são cumpridos os requisitos impostos pela lei, tendo sempre como principal enfoque, a excelência do serviço na assistência aos banhistas, para o bem estar, conforto e segurança nas zonas marítimas balneares / praia, daquele que é o propósito de todo o sistema, o banhista e culminando na promoção de um turismo balnear seguro e competente.

Também não deixaremos de lado a parte ambiental e, por conseguinte, a atração turística que se poderá criar e tirar proveito para o desenvolvimento do país.

OBJETIVO DO PROJETO SEGURANÇA NAS PRAIAS

O Projeto Segurança nas Praias, programa com enquadrado no plano de competências e atribuições do **Instituto Marítimo Portuário - IMP**, desenvolvida a vários anos, tendo por base o “*Plano de Segurança e Salvamento no Meio Aquático*”, com divisão em planos regionais por ilha, incluindo várias ações, como o Curso de Salvamento Aquático - “*formação de nadadores salvadores / formação de mergulho de salvamento aquático / formação de 1º socorros de salvamento aquático / formação de resgate e salvamento com embarcações salvamento*”, estudos e levantamento zonas marítimas balneares / praias, implementação de placas sinaléticas e informativas, balizamento marítimo das zonas marítimas e balneários / praias e o serviço em si de vigilância, segurança e salvamento por nadadores salvadores nas praias, sempre com o objetivo de salvaguarda da vida humana no mar, com atribuições das repartições marítimas nacionais em matéria de segurança e vigilância das praias balneares, que vêm sendo implementado anualmente pelas capitánias e respetivas delegações.

O Instituto Marítimo Portuário - IMP, aposta na continuidade, com o compromisso de excelência, garantindo seriedade, transparência no relacionamento entre todos os intervenientes;

- a) Continuar a aposta na competência e no rigor, com políticas de eficiência na gestão dos demais pressupostos;
- b) Consolidar as parcerias existentes;
- c) Criar novas parcerias que gerem valor e riqueza ao projeto;
- d) Aquisição de equipamentos e materiais de salvamento aquático e de primeiros socorros;
- e) Assegurar a continuidade da gestão da vigilância das praias;
- f) Apoiar as diversas associações, locais e nacionais, nas suas ações de sensibilização: prevenção segurança nas praias, luta contra as drogas, campanhas de limpezas e praias limpas, preservação das tartarugas marinhas, catividades desportivas náuticas e aquáticas, etc.

Apelar aos cidadãos à importância e a necessidade de serem respeitadas as regras de segurança, cuidados a ter e os conselhos prestados pelos agentes policiais, autoridades marítimas e nadadores salvadores, apelando ainda para a importância “*Frequentarem Praias Vigeadas*” e sensibilizando os banhistas para que “*não procurem zonas de banho fora das áreas vigeadas*” porque de outra forma, “*atrasa e dificulta a prontidão e eficácia do socorro*” em caso de necessidade.



Rua: Patrice Lumumba - Edifício da Ex-ACIAB, C.P.: nº 7 – Mindelo – São Vicente – Cabo Verde
Telef: +238 2324342 – Fax: +238 2324343 – Email: info@imp.cv – Url: www.imp.cv

PROJETO SEGURANÇA E SALVAMENTO NO MEIO AQUÁTICO CABO VERDE ZONAS MARITIMAS BALNEÁRES / PRAIAS DA ILHA DE SÃO VICENTE

ESTUDOS E LEVANTAMENTOS DAS ZONAS MARITIMAS BALNEARES / PRAIAS

PLANO II – MAIO /2021

OBJECTIVOS

- a) **Curto Prazo** - Materializar a mudança através da realização plena dos compromissos deste projeto relativos à correta Gestão da Segurança e Vigilância nas praias, através da otimização nas áreas concessionadas dos recursos humanos e dos recursos materiais, respeitando a legislação, salvaguardando sempre os interesses dos banhistas. Pretende-se uma excelência operativa, qualidade ao nível do serviço, baseado numa constante melhoria sustentada na promoção do turismo banhear seguro.
- b) **Médio Prazo** - Concretizar a gestão para a segurança e vigilância nas praias, num projeto verdadeiramente exemplar para outras praias das ilhas de cabo verde, sempre prezando as boas relações entre todos os intervenientes, por via de um crescimento sustentado, baseado na confiança, lealdade, procurando a promoção de um turismo banhear seguro e na captação de sinergias entre os intervenientes. Acompanhar o processo de mudança e adaptação às realidades impostas, relativas ao sistema de assistência a banhistas.
- c) **Longo Prazo** - Sustentar a independência estratégica, criando valor para além das expectativas dos intervenientes, quer sejam concessionários, autoridade marítima, nadadores salvadores, câmaras municipais, etc, respeitando a todo o momento os interesses dos banhistas.

MISSÃO

A nossa missão passa por montar um sistema segurança aquática e assistência aos banhistas, otimizando, regulando e mediatizando, os interesses, os recursos humanos e materiais existentes, apresentando uma resposta e solução através da qual sejam minimizados todos os problemas e queixas, ao nível das relações entre os mais diretos intervenientes em todo o processo, quer sejam estes os banhistas os nadadores salvadores as câmaras municipais, serviço nacional proteção civil, bombeiros, entre outros, zelando principalmente pela salvaguarda dos demais interesses, pelo conforto e segurança dos banhistas e, sobretudo na promoção de um turismo banhear seguro eficaz e competente.

AMBITO DA APLICAÇÃO

No âmbito do Projeto Segurança nas Praias, desenvolvida anualmente pelo **Instituto Marítimo Portuário - IMP**, enquadrada no Plano de Segurança e Salvamento no Meio Aquático “Zonas Marítimas Balneares / Praias da Ilha de São Vicente, Cabo Verde”.

ANÁLISE DE RISCOS

As análises dos riscos são concebidas como uma ferramenta para atingir os objetivos do plano. Esta análise destaca-se nos seguintes aspetos em relação a tipos de praias: praia de uso proibido / praia perigosa / praia Livres.

- a) **Praia de uso Proibido** - São aqueles que envolvam risco grave para a vida humana devido às suas características.
- b) **Praia Perigosa** - São aqueles que por razão permanente ou circunstancial reúnem condições suscetíveis de causar prejuízo ou ameaça à vida humana.
- c) **Praia Livre** - São os que não são abrangidas nos números anteriores.

A inclusão de uma praia em qualquer um dos tipos mencionados indica que correspondente normalmente, mas podem ser modificados temporariamente quando as condições meteorológicas ou outras causas assim aconselháveis a ele.



Rua: Patrice Lumumba - Edifício da Ex-ACIAB, C.P.: nº 7 – Mindelo – São Vicente – Cabo Verde
Telef: +238 2324342 – Fax: +238 2324343 – Email: info@imp.cv – Url: www.imp.cv

PROJETO SEGURANÇA E SALVAMENTO NO MEIO AQUÁTICO CABO VERDE ZONAS MARITIMAS BALNEÁRES / PRAIAS DA ILHA DE SÃO VICENTE

ESTUDOS E LEVANTAMENTOS DAS ZONAS MARITIMAS BALNEARES / PRAIAS

PLANO II – MAIO /2021

LOCALIZAÇÃO DOS RISCOS

Os riscos descritos acima não ocorrem em todas as praias com a mesma intensidade, sendo função das diversas variáveis que podem ser, nomeadamente, a intensidade do afluxo de usuários, as características físicas da praia, nomeadamente o tráfego embarcações e artefactos, condições meteorológicas e oceanográficas, etc. Por conseguinte, é aconselhável enquadrar para cada praia, abertos as seguintes categorias, sem que está inclusão seja permanente, mas sim temporária, podendo variar em função das circunstâncias.

- **Categoria 1:** Praias com um afluxo maciço no verão e de alto risco.
- **Categoria 2:** Praias com um afluxo em massa durante a semana de horário de verão e de alto risco.
- **Categoria 3:** Praias com o usuário médio ou baixo durante o afluxo de finais de semana.

BALIZAMENTO DAS PRAIAS BALNEARES

O balizamento nas praias balneares com boias de sinalização, são usados para garantir a segurança dos utilizadores das praias e especialmente dos banhistas.

A sinalização tem como finalidade assinalar os limites a que o banhista deve permanecer, não pondo em risco a sua vida e por outro lado as embarcações de recreio, pesca, devem ou não estar, a fim de evitar possíveis acidentes.

REGRAS E CONSELHOS DE SEGURANÇA

Por se considerar que nunca é demais alertar os banhistas e utilizadores para os cuidados a ter nas praias balneares, algumas regras e recomendações, que devem ser tidas em conta pelos utentes dos espaços balneares de modo a evitar ocorrências e acidentes. Para o **Instituto Marítimo Portuário - IMP**, tem sido um fator importante na estratégia de promoção de segurança nas praias balneares de Cabo Verde, em dotar de mais meios de salvamento eficazes.

CARTAZES E PLACAS INFORMATIVOS

Os cartazes e placas, darão informações relativamente às medidas de autoproteção e de serviço público de salvamento nas praias bem como da sinalização, onde devem constar a descrição gráfica da praia, delimitação da zona de natação vigiada, bandeiras e seu significado, localização de posto de vigilância e socorros, épocas e horários de serviço de salvamento aquático e indicações dos números de telefones de emergências.

BANDEIRAS DE IDENTIFICAÇÃO

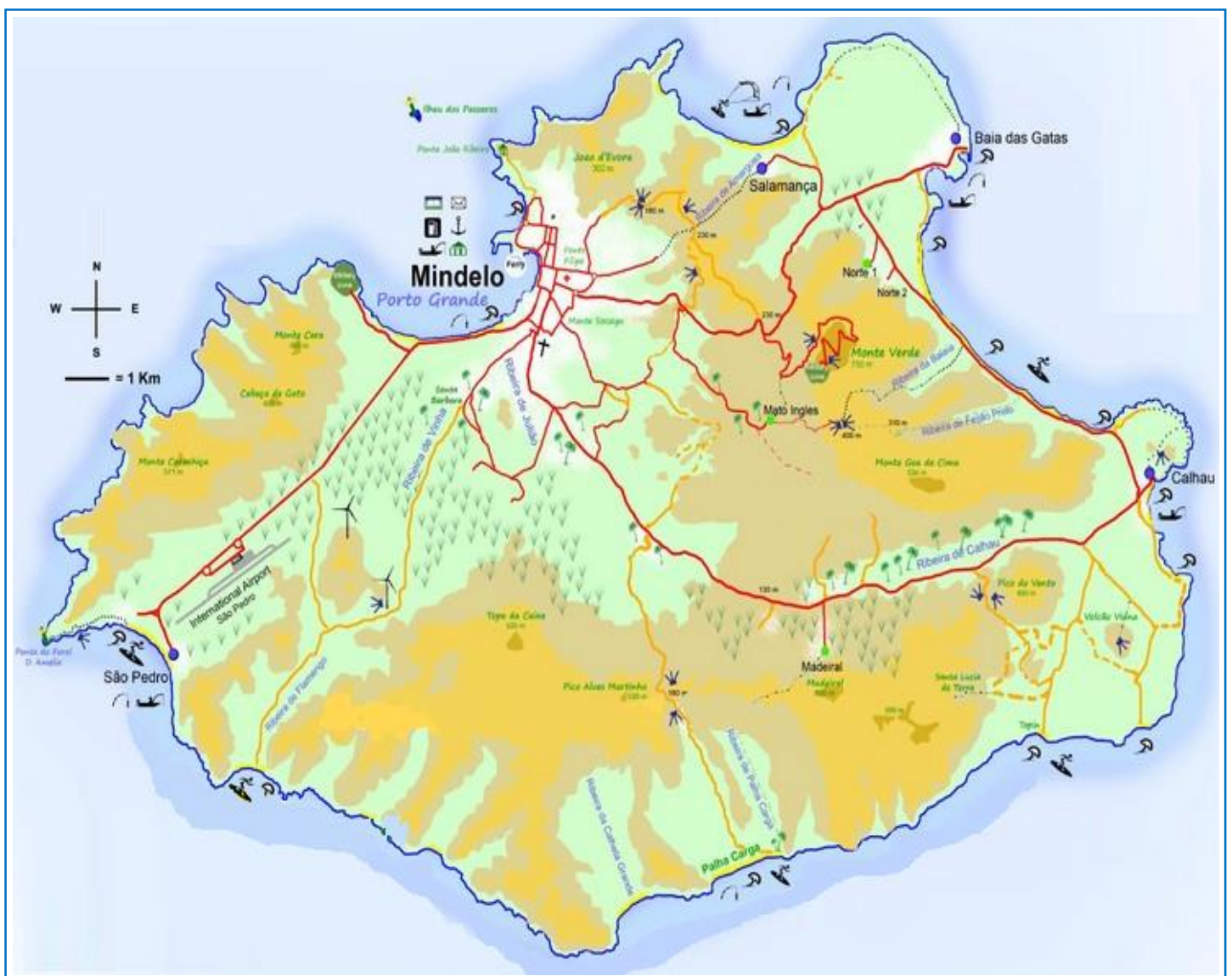
As condições de segurança para nadar nas praias são indicadas mediante as bandeiras. Cada praia irá associar a bandeira correspondente ao nível de segurança do momento e a sua alteração, deve ter em conta as circunstâncias diárias das condições do mar, correntes, tempo ou de circunstâncias extraordinárias que surgem, contaminação biológica, química e todos os riscos que podem comprometer a segurança das pessoas e do meio ambiente.

**PROJETO SEGURANÇA E SALVAMENTO NO MEIO AQUÁTICO CABO VERDE
ZONAS MARITIMAS BALNEÁRES / PRAIAS DA ILHA DE SÃO VICENTE**

ESTUDOS E LEVANTAMENTOS DAS ZONAS MARITIMAS BALNEARES / PRAIAS

PLANO II – MAIO /2021

ILHA DE SÃO VICENTE

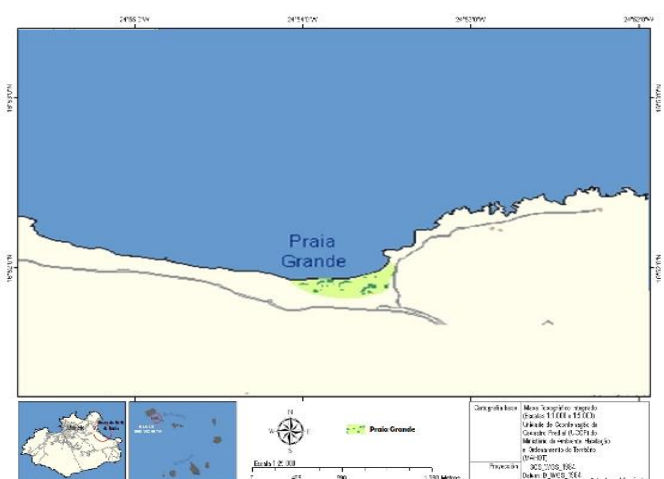
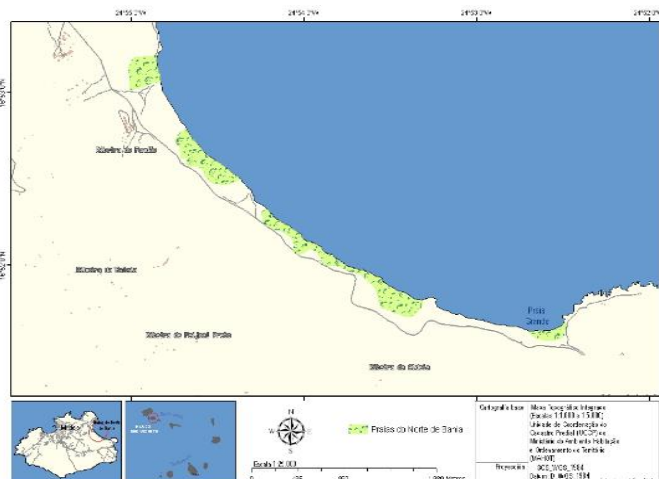
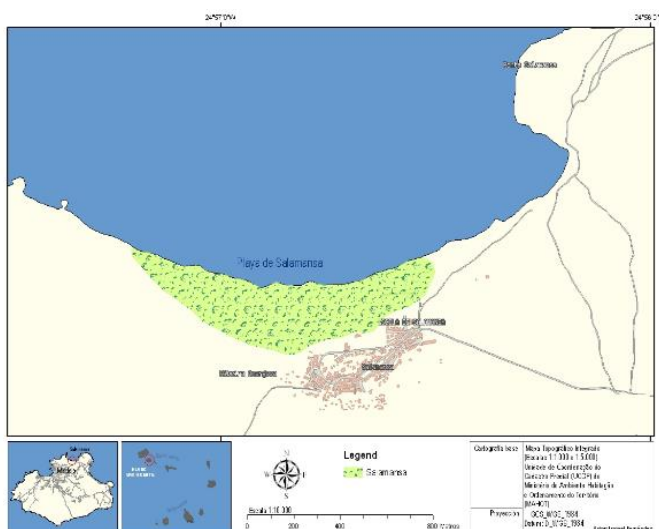


**PROJETO SEGURANÇA E SALVAMENTO NO MEIO AQUÁTICO CABO VERDE
 ZONAS MARITIMAS BALNEÁRES / PRAIAS DA ILHA DE SÃO VICENTE**

ESTUDOS E LEVANTAMENTOS DAS ZONAS MARITIMAS BALNEARES / PRAIAS

PLANO II – MAIO /2021

ZONAS MARÍTIMAS BALNEARES / PRAIAS DE SÃO VICENTE



**PROJETO SEGURANÇA E SALVAMENTO NO MEIO AQUÁTICO CABO VERDE
 ZONAS MARITIMAS BALNEÁRES / PRAIAS DA ILHA DE SÃO VICENTE**

ESTUDOS E LEVANTAMENTOS DAS ZONAS MARITIMAS BALNEARES / PRAIAS

PLANO II – MAIO /2021



07 - PRAIA DE CALHAU



08 – PRAIA DE SÃO PEDRO



09 - PRAIA DE LAZARETO



10 – PRAIA DE COVA INGLESIA / GALE

PLANO / LISTA GERAL DAS ZONAS MARÍTIMAS BALNEARES / PRAIAS DE SÃO VICENTE

1. PRAIAS DA LAGINHA.
2. PRAIA JOÃO ÉVORA (JON D'ÉBRA).
3. PRAIA DE SALAMANSA.
4. PRAIA DE BAIAS DAS GATAS.
5. PRAIA DE NORTE DE BAIAS.
6. PRAIA GRANDE.
7. PRAIA DE CALHAU.
8. PRAIA DE SÃO PEDRO.
9. PRAIA DE LAZARETO.
10. PRAIA DE COVA INGLESIA / GALE.

**PROJETO SEGURANÇA E SALVAMENTO NO MEIO AQUÁTICO CABO VERDE
ZONAS MARITIMAS BALNEÁRES / PRAIAS DA ILHA DE SÃO VICENTE**

ESTUDOS E LEVANTAMENTOS DAS ZONAS MARITIMAS BALNEARES / PRAIAS

PLANO II – MAIO /2021

ZONAS MARÍTIMAS / PRAIAS DE SÃO VICENTE



1 - PRAIA DE SARAGAÇA



2 - PRAIA DE TOPIM



**3 – PRAIA DE BOCA LAPA
“SANDY BEACH”**



04 - PRAIA DE PALHA CARGA



05 - PRAIA DE CALHETA



6 - PRAIA DE FLAMENGO

PLANO / LISTA GERAL DAS ZONAS MARÍTIMAS / PRAIAS DE SÃO VICENTE

1. PRAIA DE SARAGAÇA.
2. PRAIA DE TOPIM.
3. PRAIA DE BOCA LAPA & SANDY BEACH.
4. PRAIA DE PALHA CARGA.
5. PRAIA DE CALHETA.
6. PRAIA DE FLAMENGO.



Rua: Patrice Lumumba - Edifício da Ex-ACIAB, C.P.: nº 7 – Mindelo – São Vicente – Cabo Verde
Telef: +238 2324342 – Fax: +238 2324343 – Email: info@imp.cv – Url: www.imp.cv

**PROJETO SEGURANÇA E SALVAMENTO NO MEIO AQUÁTICO CABO VERDE
ZONAS MARITIMAS BALNEÁRES / PRAIAS DA ILHA DE SÃO VICENTE**

ESTUDOS E LEVANTAMENTOS DAS ZONAS MARITIMAS BALNEARES / PRAIAS

PLANO II – MAIO /2021

PLANO GERAL

ZONAS MARÍTIMAS BALNEARES / PRAIAS

SÃO VICENTE – CABO VERDE

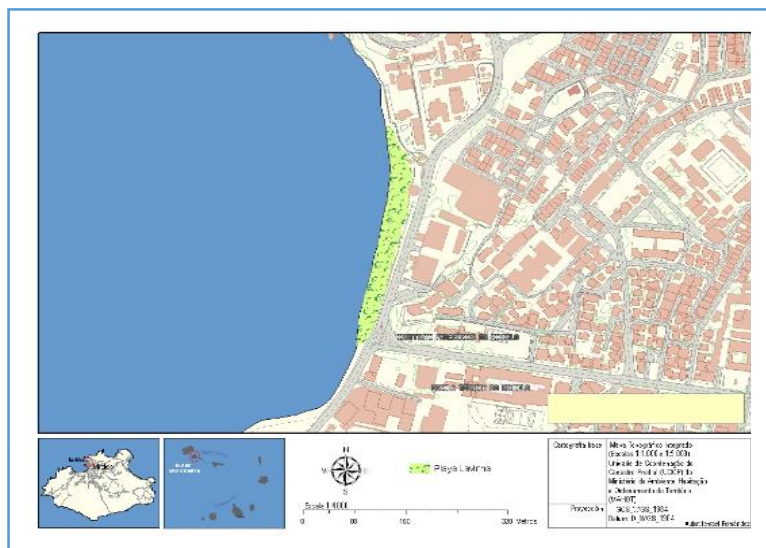
(ZMBP-SV-CV)

PROJETO SEGURANÇA E SALVAMENTO NO MEIO AQUÁTICO CABO VERDE ZONAS MARITIMAS BALNEÁRES / PRAIAS DA ILHA DE SÃO VICENTE

ESTUDOS E LEVANTAMENTOS DAS ZONAS MARITIMAS BALNEARES / PRAIAS

PLANO II – MAIO /2021

1. PRAIA DA LAGINHA - ILHA DE SÃO VICENTE



Nome: PRAIA DA LAGINHA

A Praia da Laginha, oferece condições satisfatórias de segurança para a prática balnear e uma das praias melhor localizada no perímetro urbano da cidade do Mindelo, o que a torna uma excelente alternativa às outras praias mais distantes da ilha e das mais frequentadas durante todo o ano, com grande concentração de banhistas e de pessoas em actividades lazer, desportivas e náuticos, principalmente durante a época de verão.

DESCRIÇÃO:

Tipo de Praia: Balnear.

Localização Aproximada: Latitude: 16° 53'41'78"N / Longitude: 24° 59'32'12W

Comprimento Media da Praia: 408 metros aproximadamente.

Largura Media da Praia: 100 metros aproximadamente / Ver plano em anexo: (Zona 1: 92m / Zona 2: 112m / Zona 3: 106m / Zona 4: 95m / Zona 5: 68m)

Local Físico: Na cidade do Mindelo, Ilha de São Vicente.

Grau de Ocupação: Muito Alta – (TIPO 1). Utilizada durante toda o ano, mas com maior assiduidade na época balnear alta/verão e os fins-de-semana pelos usuários locais, emigrantes e turistas.

Vizinhança de Núcleos Urbanos: Urbana, integrado na cidade do Mindelo.

Acesso a Praia: Bem comunicado, com bons acessos, de fácil chegada a pé ou de carro, onde podem passar ambulâncias.

Tipo de Praia: Natural, de areia branca.

Perfil da praia: Suave.

Planta: Fechada, formando por uma baía.

Amplitude da Maré: 0,5 metro aproximadamente.

Condição da Praia: É uma praia balnear com melhor localizada no perímetro urbano da cidade do Mindelo, com águas calmas e suaves, com condições satisfatórias para a prática de banho, atividades desportivas, náuticas e lazer durante todo o ano, com a maior concentração na época balnear alta/verão. Também é de salientar com a prática de algumas atividades náuticas de recreio, contribuiu para a criação de alguns riscos de segurança na sua utilização, quer para os seus utentes quer para as atividades que ali se desenrolam.

Correntes: Fraca, recomenda-se a cuidados com a maior precisão possível.

Balizamento: É balizada com boias de sinalização com indicação de limite para prática de banho (100m da linha água), com um corredor de acesso a praia (com 25 m de largura) para pequenas embarcações (bote, mota água, semirrigido, caïque, gaivota a pedal, prancha, boia banana, etc.)

Serviços de Segurança e Salvamento Aquático: Total de 8 NS (repartidos por 3 NS em 2 turno diários).

- Segurança e salvamento aquático: IMP / BMSV / NS
- Fiscalização: IMP / PM.
- Saneamento: Limpeza diária da praia – CMSV.

**PROJETO SEGURANÇA E SALVAMENTO NO MEIO AQUÁTICO CABO VERDE
ZONAS MARITIMAS BALNEÁRES / PRAIAS DA ILHA DE SÃO VICENTE**

ESTUDOS E LEVANTAMENTOS DAS ZONAS MARITIMAS BALNEARES / PRAIAS

PLANO II – MAIO /2021

RECURSOS MÍNIMOS RECOMENDADOS

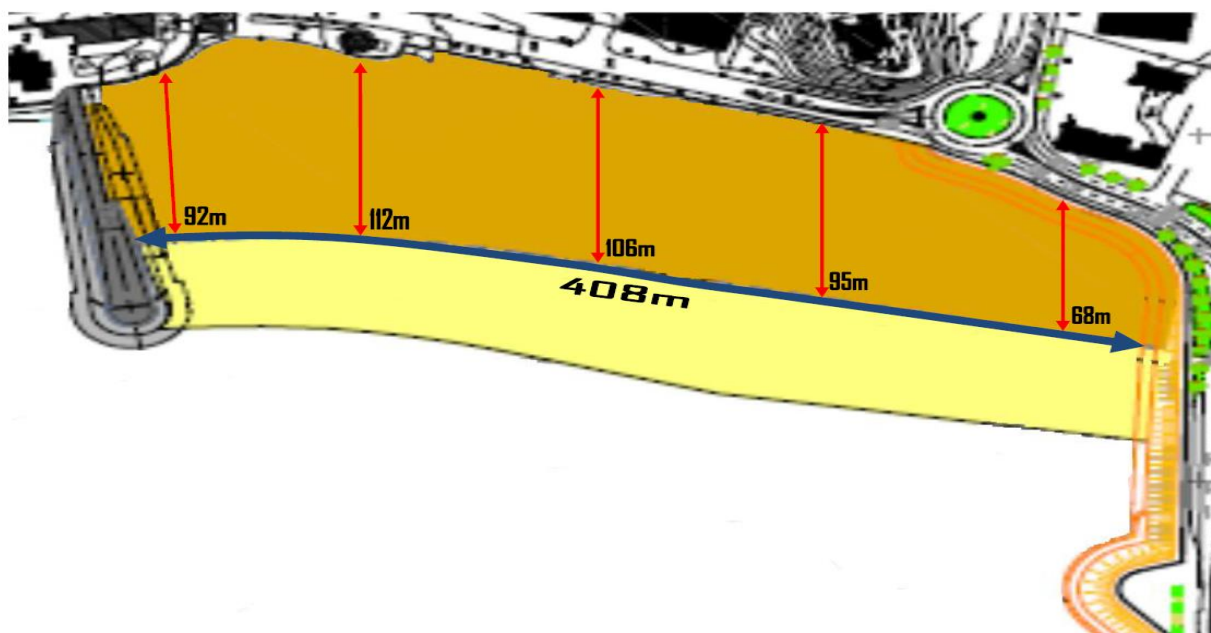
Equipamentos de Segurança e Salvamento Aquático

- *Bandeira de sinalização – Nº 1 pares (amarela, verde, vermelha e xadrez)*
- *Prancha de salvamento – Nº 1*
- *Mala de 1º socorro – Nº 1*
- *Barbatana / Pés-Pato – Nº 8 pares.*
- *Binóculo – Nº 1.*
- *Boia Circular – Nº 1.*
- *Boia Torpedo – Nº 2.*
- *Boia Flopy – Nº 2.*
- *Cercado de Proteção – Nº 1.*
- *Armação Praia – Nº 1.*
- *Torres de vigilância – Nº 1.*
- *Mastro Sinal – Nº 1.*
- *Cartazes informativos para cada acesso da praia – Nº 3.*
- *Placas de sinalização Informativa: – Nº 3.*
- *Balizamento da praia – Nº 1.*
- *Corredor de entrada e saída embarcações: Nº: 1*
- *Embarcação rápida de salvamento de auxílio (Semirrígido / Mota água) – Nº 1.*
- *Comunicação (VHF / Móvel / Megafone) – Nº 1.*

PESSOAL / MEIOS HUMANOS

- **Supervisor / Coordenador da Praia:** Nº 1, que faz a coordenação de todas as zonas marítimas balneares / praias.
- **Nadadores Salvadores:** 4 NS – divididos em 2 grupos por turno de 2 NS diários / anual.

PLANO GERAL - COMPRIMENTO E LARGURA DA PRAIA DA LAGINHA



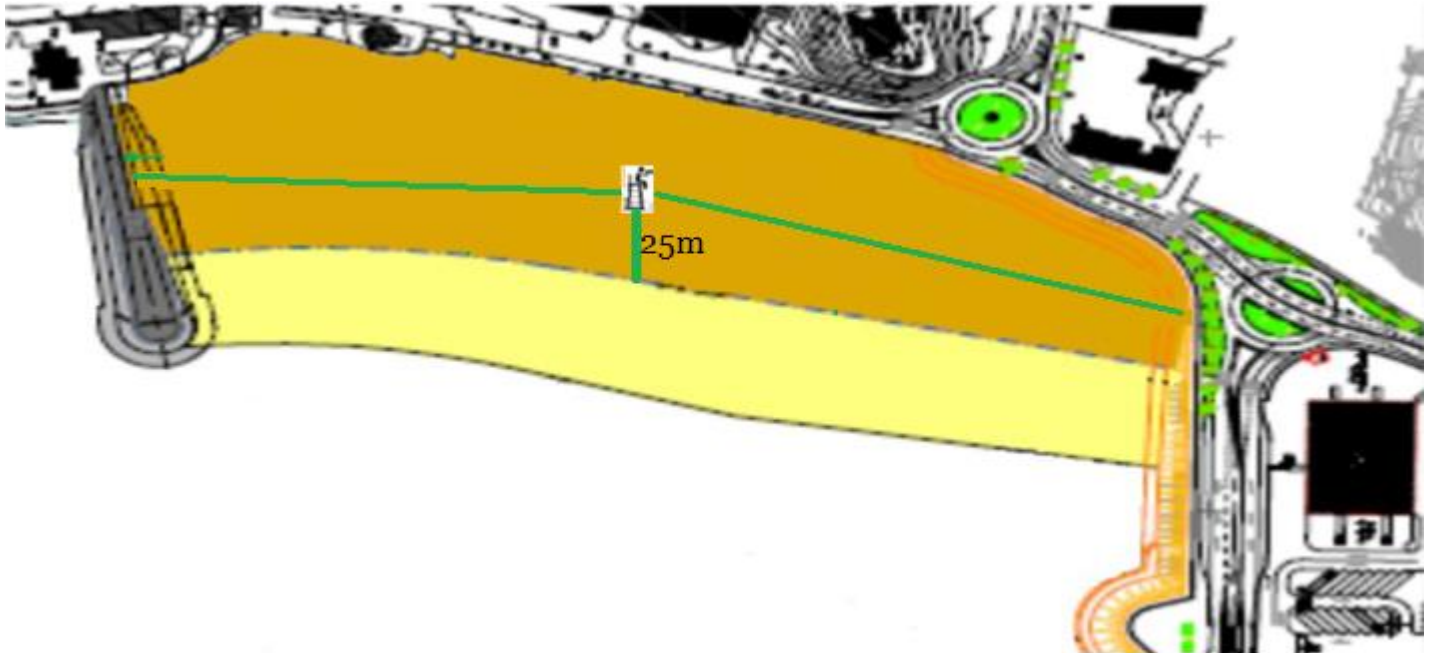
DESCRIÇÃO DA LARGURA DAS ZONAS DA PRAIA DA LAGINGHA: Zona 1: 92m / Zona 2: 112m / Zona 3: 106m / Zona 4: 95m / Zona 5: 68m
DESCRIÇÃO DO COMPRIMENTO DA PRAIA DA LAGINGHA (LINHA ÁGUA): 408 Metros (do quebra mar até a zona do mirador).

**PROJETO SEGURANÇA E SALVAMENTO NO MEIO AQUÁTICO CABO VERDE
ZONAS MARITIMAS BALNEÁRES / PRAIAS DA ILHA DE SÃO VICENTE**

ESTUDOS E LEVANTAMENTOS DAS ZONAS MARITIMAS BALNEARES / PRAIAS

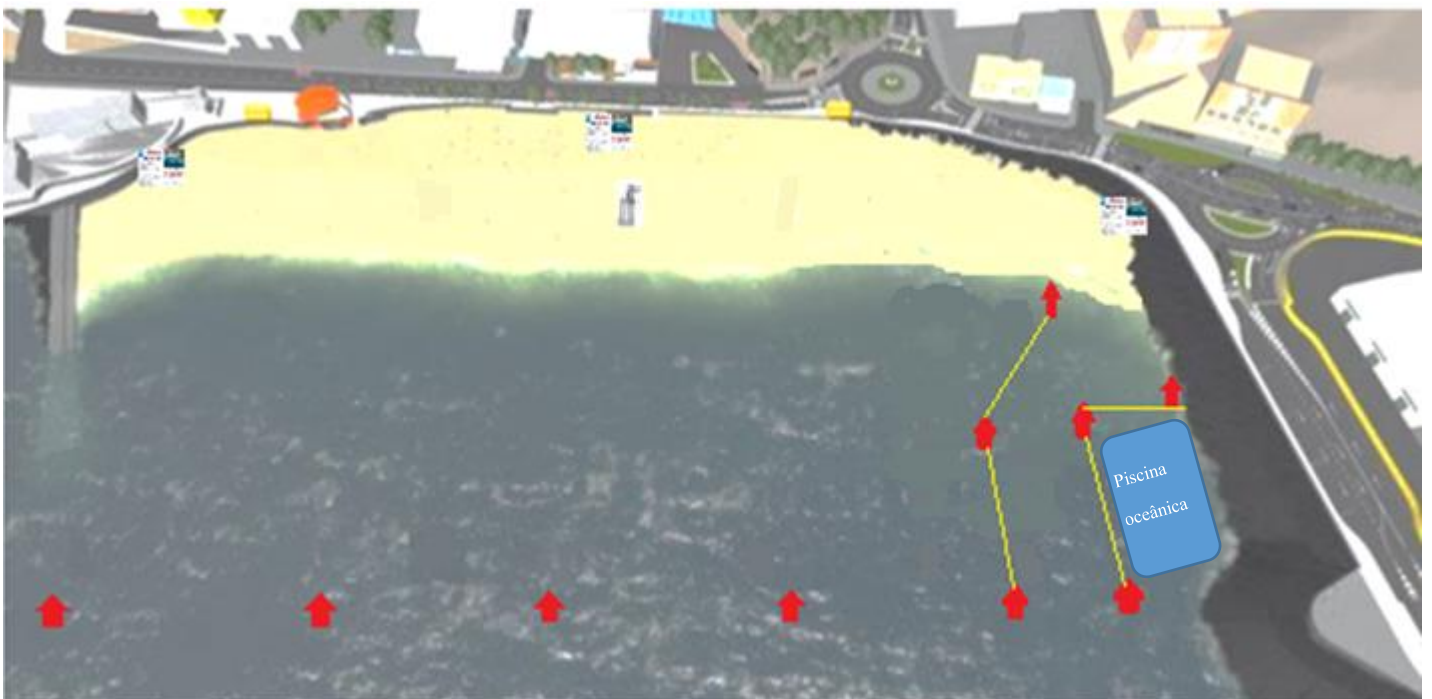
PLANO II – MAIO /2021

PLANO GERAL - SEGURANÇA E SALVAMENTO BALNEAR DA PRAIA DA LAGINHA



Torre Nadador Salvador: 1 (um), Localizadas a 25m da linha água.
Serviços de Apoio a Segurança e Salvamento Aquático: IMP / PM / CMSV / BMSV / NS.

PLANO GERAL - BALIZAMENTO E SINALIZAÇÃO DA PRAIA DA LAGINHA



Corredor entrada e saída embarcações / mota água: 1 (um) - Largura do Corredor: 25 metros.
Distancia limite balizamento: 100 metros desde linha água até limite das boias. - Placas Sinalização Corredor entrada/saida embarcação: 1 (um)
Boias de Marcação Sinalização (extremidades e limites): 8 (oito) Placas Sinaleticas Informativas: 3 (tres) Torres de Nadadores Salvadores: 2 (dois)

**PROJETO SEGURANÇA E SALVAMENTO NO MEIO AQUÁTICO CABO VERDE
ZONAS MARITIMAS BALNEÁRES / PRAIAS DA ILHA DE SÃO VICENTE**

ESTUDOS E LEVANTAMENTOS DAS ZONAS MARITIMAS BALNEARES / PRAIAS

PLANO II – MAIO /2021

2. PRAIA JOÃO ÉVORA (JON D'ÉBRA) - ILHA DE SÃO VICENTE



Nome: PRAIA DE JOÃO ÉVORA “JON D'ÉBRA”.

A praia de João Évora “Jon d'Ébra” de areia branca e deserta do Norte da ilha, fica situada a cerca de 4km da cidade do Mindelo, um pouco protegido dos ventos pelas montanhas em redor. É uma praia isolada e não vigiada pelos nadadores salvadores, considerada muito perigosa, mas muito convidativa para lazer e tomar banhos de mar, com grande concentração de banhistas/pessoas principalmente aos fins semana e durante a época balnear alta/verão. O mar às vezes é muito agitado e com fortes correntes em direção às rochas que margeiam a baía onde o fundo é pequeno/reso, o que pode ser muito perigosa para banhistas.

DESCRIÇÃO:

Tipo de Praia: Balnear.

Localização Aproximada: Lat: 16.915431910418285 / Lon: 24.965529441833496 / N16° 54' 55.554877505826" / W24° 57' 55.905990600585"

Comprimento Media da Praia: 360 metros aproximadamente.

Largura Media da Praia: 120 metros aproximadamente.

Local Físico: Zona norte do Mindelo, Ilha de São Vicente.

Grau de Ocupação: Baixo – (TIPO 4). Maior assiduidade na época balnear alta / verão e os fins-de-semana.

Vizinhança de Núcleos Urbanos: Não urbana.

Acesso a Praia: Bem comunicado, com bons acessos onde podem passar carros, ambulâncias, etc.

Tipo de Praia: Natural, de areia fina e branca.

Perfil da praia: Agitado, com muita ondulação.

Planta: Fechada, formando por uma baía.

Amplitude da Maré: 1 metro aproximadamente.

Condição da Praia: É uma praia isolada e não vigiada pelos nadadores salvadores, considerada muito perigosa, mas muito convidativa para lazer e tomar banhos de mar, com grande concentração de banhistas/pessoas principalmente aos fins semana e durante a época balnear alta/verão. O mar às vezes é muito agitado e com fortes correntes em direção às rochas que margeiam a baía onde o fundo é pequeno/reso, o que contribuí para alguns riscos de segurança na sua utilização, quer para os seus utentes quer para as atividades que ali se desenrolam.

Correntes: Fortes, recomenda-se a cuidados com a maior precisão possível.

Balizamento: Não e balizado

Serviços de Segurança e Salvamento Aquático: Não Tem.

Fiscalização: IMP / PM.

Saneamento: Limpeza da praia – CMSV.

RECURSOS MÍNIMOS RECOMENDADOS

- Posto Completo com Equipamentos de Segurança e Salvamento Aquático: – Nº 1.
- Torre de nadador Salvador: – Nº 1.
- Placas de Sinalização Informativa: – Nº 1.

PESSOAL / MEIOS HUMANOS

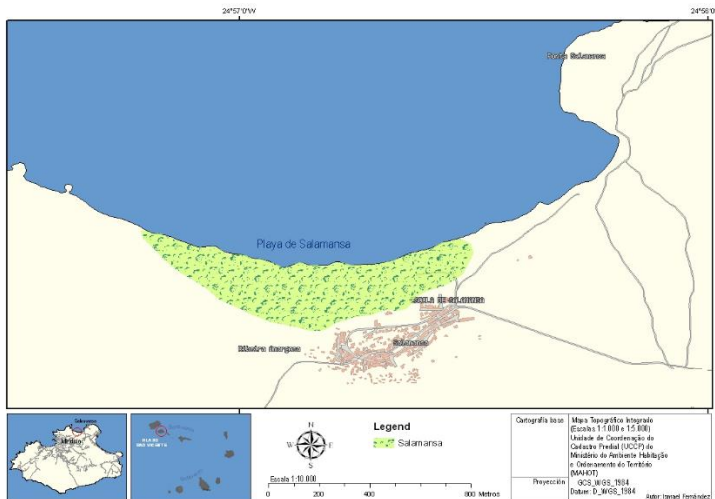
- Supervisor / Coordenador da Praia: Nº 1, que faz a coordenação de todas as zonas marítimas balneares / praias.
- Nadadores Salvadores: 2 NS.
 - ✓ 2 NS (diário / época balnear alta/verão)
 - ✓ 2 NS (fins semana / feriados / época balnear anual)

PROJETO SEGURANÇA E SALVAMENTO NO MEIO AQUÁTICO CABO VERDE ZONAS MARITIMAS BALNEÁRES / PRAIAS DA ILHA DE SÃO VICENTE

ESTUDOS E LEVANTAMENTOS DAS ZONAS MARITIMAS BALNEARES / PRAIAS

PLANO II – MAIO /2021

3. PRAIA DE SALAMANSA - ILHA DE SÃO VICENTE



Nome: PRAIA DE SALAMANSA

A Praia de Salamansa, esta localizada numa aldeia pequena é piscatória, onde praticamente apenas pescadores a habitam. Situa-se a nordeste do Mindelo, junto a uma baía, no canal que separa São Vicente da ilha de Santo Antão, com uma extensa praia de águas mornas, com ventos fortes e constantes tornando-a numa praia muito convidativa e boa para a pratica das actividades desportivas, náuticas como Surf, Body Bord, Kit-Surf, Wind-Surf, durante todo o ano.

DESCRIÇÃO:

Tipo de praia: Banhar.

Localização Aproximada: Latitude: 16° 58' 18" 74" N / Longitude: 24° 56' 51" 43" W

Comprimento Media da Praia: 1200 metros aproximadamente.

Largura Media da Praia: 100 metros aproximadamente.

Local Físico: Na zona Salamansa, Ilha de São Vicente.

Grau de Ocupação: Moderado – (TIPO 3). Maior assiduidade na época banhar alta e os fins-de-semana pelos usuários locais e turistas.

Vizinhança de Núcleos Urbanos: Urbana, Integrada na zona pesqueira de Salamansa.

Acesso a Praia: Bem comunicado, com bons acessos, onde podem passar carros, ambulâncias, etc.

Tipo de Praia: Natural, de areia fina e branca.

Perfil da praia: Muita arebentação das ondas.

Planta: Fechada, formada numa baía.

Amplitude da Maré: 1 metro aproximadamente.

Condição da Praia: Perigosa para a pratica da Natação, devido ao perfil do fundo e da força das ondas do mar. Mas por outro lado oferece condições satisfatórias para a pratica das actividades desportivas, náuticas como Surf, Body Bord, Kit-Surf, Wind-Surf.

Correntes: Forte com muita precipitação. Recomenda-se a cuidados com a maior precisão possível.

Balizamento: Não e balizado.

Serviços da Praia: Não tem serviços de Segurança e Salvamento Aquático.

Fiscalização: IMP / PM.

Saneamento: Limpeza semanal da praia – CMSV.

Actividades Náuticas: Tem, a pratica de Surf, Body Bord, Wind-Surf e Kite-Surf.

Actividades Pesqueiras: Tem, a pratica da Pesca artesanal.

RECURSOS MÍNIMOS RECOMENDADOS

- Posto Completo com Equipamentos de Segurança e Salvamento Aquático: – Nº 1.
- Torre de Nadador Salvador: – Nº 1.
- Placas de Sinalização Informativa: – Nº 1.

PESSOAL / MEIOS HUMANOS

- Supervisor / Coordenador da Praia: Nº 1, que faz a coordenação de todas as zonas marítimas balneares / praias.
- Nadadores Salvadores: 2 NS.
 - ✓ 2 NS (diário / época banhar alta/verão)
 - ✓ 2 NS (fins semana / feriados / época banhar anual)

**PROJETO SEGURANÇA E SALVAMENTO NO MEIO AQUÁTICO CABO VERDE
ZONAS MARITIMAS BALNEÁRES / PRAIAS DA ILHA DE SÃO VICENTE**

ESTUDOS E LEVANTAMENTOS DAS ZONAS MARITIMAS BALNEARES / PRAIAS

PLANO II – MAIO /2021

4. PRAIA DE BAIA DAS GATAS - ILHA DE SÃO VICENTE



Nome: PRAIA DE BAIA DAS GATAS

A Praia da Baía das Gatas é uma bela baía natural, localizada numa pequena localidade piscatória e habitacional, com um festival de música internacionalmente famoso, está a menos de 10 km a leste da cidade do Mindelo, ilha de São Vicente, Cabo Verde.

A Baía das Gatas é uma enorme piscina natural, já que a saída para o mar está fechada por rochas que fazem uma barreira.

A leste da Baía das Gatas fica a Praia Grande e a Praia do Norte, com o seu areal a perder de vista. Uma pequena comunidade de pesca artesanal localiza-se na parte leste da povoação.

DESCRIÇÃO:

Tipo de praia: Balnear.

Localização Aproximada: Latitude: 16° 54' 10" 72"N / Longitude: 24° 54' 10" 72"W

Comprimento Media da Praia: 600 metros aproximadamente.

Largura Media da Praia: 30 metros aproximadamente.

Local Físico: Na zona Baía das Gatas, Ilha de São Vicente.

Grau de Ocupação: Alta – (TIPO 2). Maior assiduidade os fins-de-semana com os usuários locais, vindos da cidade e turistas.

Vizinhança de Núcleos Urbanos: Urbana, Integrada na zona da Baía das Gatas.

Acesso a Praia: Bem comunicado, com bons acessos, onde podem passar cadeiras de rodas, ambulâncias.

Tipo de Praia: Natural, de areia grossa e branca.

Perfil da praia: Suave.

Planta: Fechada, formada numa baía.

Amplitude da Maré: 0.5 metro aproximadamente.

Condição da Praia: Boa condição para a pratica da Natação.

Correntes: Não tem. Recomenda-se a cuidados com a maior precisão possível.

Balizamento: Não e balizado.

Serviços da Praia: Não tem serviços de Segurança e Salvamento Aquático.

Actividades Náuticas: Não Tem.

Actividades Pesqueiras: Tem, a pratica da Pesca artesanal.

RECURSOS MÍNIMOS RECOMENDADOS

- Posto Completo com Equipamentos de Segurança e Salvamento Aquático: – N° 1.
- Torre de Nadador Salvador: – N° 1.
- Placas de Sinalização Informativa: – N° 3.

PESSOAL / MEIOS HUMANOS

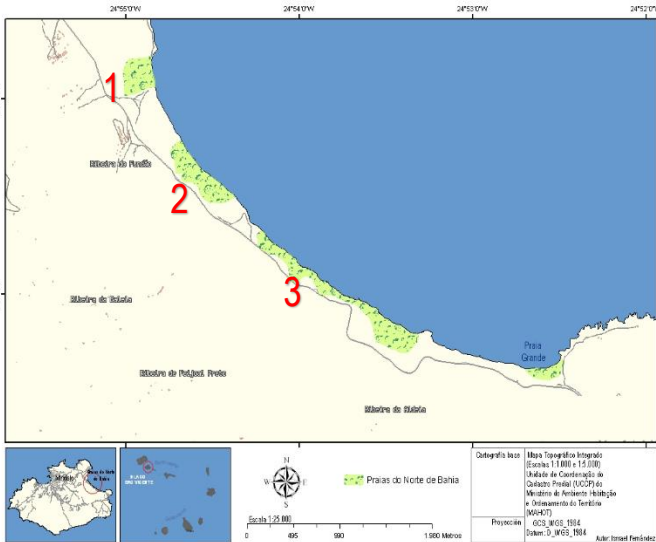
- Supervisor / Coordenador da Praia: N° 1, que faz a coordenação de todas as zonas marítimas balneares / praias.
- Nadadores Salvadores: 2 NS.
 - ✓ 2 NS (diário / época balnear alta/verão)
 - ✓ 2 NS (fins semana / feriados / época balnear anual)

**PROJETO SEGURANÇA E SALVAMENTO NO MEIO AQUÁTICO CABO VERDE
 ZONAS MARITIMAS BALNEÁRES / PRAIAS DA ILHA DE SÃO VICENTE**

ESTUDOS E LEVANTAMENTOS DAS ZONAS MARITIMAS BALNEARES / PRAIAS

PLANO II – MAIO /2021

5. PRAIA DE NORTE & NORTE DE BAIA - ILHA DE SÃO VICENTE



Nome: PRAIA DE NORTE & NORTE DE BAIA

A Praia de Norte & Norte da Baía, são combinados de 3 zonas marítimas balneares / praias, localizada na pequena povoação habitacional do Norte & Norte Baía, a menos de 10 Km da cidade do Mindelo, São Vicente, Cabo Verde.

Praia de areal branco contrasta com as rochas vulcânicas contíguas e ventos constantes, considerada muito perigosa para os banhistas, por causa das correntes fortes, mas muito convidativas para lazer e tomar banhos de mar.

Localiza-se entre a Baía das Gatas e a Praia Grande, a nordeste do Monte Verde.

DESCRIÇÃO:

Tipo de praia: Balnear.

Localização Aproximada: Latitude: 16° 52'05'03"N / Longitude: 24° 53'57'14"W

Comprimento Media da Praia: 3900 metros aproximadamente. (dividida em 3 zonas)

Largura Media da Praia: 50 metros aproximadamente.

Local Físico: Na zona norte da Baía das Gatas, Ilha de São Vicente.

Grau de Ocupação: Moderado – (TIPO 3). Maior assiduidade na época balnear alta e os fins-de-semana pelos usuários locais e turistas.

Vizinhança de Núcleos Urbanos: Urbana, Integrada na zona habitacional do Norte da Baía das Gatas.

Acesso a Praia: Estrada de terra batida, com acessos limitados a carros e ambulância.

Tipo de Praia: Natural, de areia fina e branca, pedras e rochas.

Perfil da praia: Muita arebentação das ondas.

Planta: Aberta.

Amplitude da Maré: 1 metro aproximadamente.

Condição da Praia: Condições perigosa para a pratica da natação, ventos fortes e muita ondulação.

Correntes: Forte. Recomenda-se a cuidados com a maior precisão possível.

Balizamento: Não e balizado.

Serviços da Praia: Não tem serviços de Segurança e Salvamento Aquático.

Actividades Náuticas: Não Tem.

Actividades Pesqueiras: Não Tem.

RECURSOS MÍNIMOS RECOMENDADOS

- Posto Completo com Equipamentos de Segurança e Salvamento Aquático: – Nº 1.
- Torre de Nadador Salvador: – Nº 1.
- Placas de Sinalização Informativa: – Nº 1.
- Placas Sinalética Informativa - ZMP: – Nº 2.

PESSOAL / MEIOS HUMANOS

- Supervisor / Coordenador da Praia: Nº 1, que faz a coordenação de todas as zonas marítimas balneares / praias.
- Nadadores Salvadores: 2 NS.
 - ✓ 2 NS (diário / época balnear alta)
 - ✓ 2 NS (diário / época balnear alta/verão)

OBS: - O plano 1 só contempla a praia nº 1.

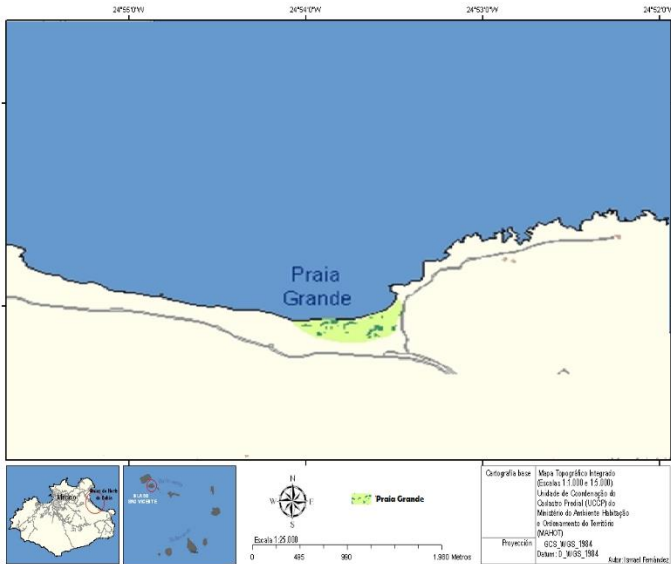
- As praias 2 e 3, não estão contempladas no plano 2 devido ao acesso limitado das mesmas.

PROJETO SEGURANÇA E SALVAMENTO NO MEIO AQUÁTICO CABO VERDE ZONAS MARITIMAS BALNEÁRES / PRAIAS DA ILHA DE SÃO VICENTE

ESTUDOS E LEVANTAMENTOS DAS ZONAS MARITIMAS BALNEARES / PRAIAS

PLANO II – MAIO /2021

6. PRAIA GRANDE - ILHA DE SÃO VICENTE



Nome: PRAIA GRANDE

A Praia Grande localiza-se entre Calhau e a Praia do Norte ou Norte Baía a caminho da Baía das Gatas, no nordeste da ilha e a leste do Monte Verde.

Praia de areal branco e fina, com rochas vulcânicas contíguas e ventos constantes, considerada muito perigosa para os banhistas, por causa das correntes fortes, mas muito convidativas para lazer e banhos de mar.

A praia muito procurada e frequentado pelos praticantes dos desportos aquáticos náuticos, principalmente pelo “Surf, Body Bord”.

DESCRIÇÃO:

Tipo de praia: Balnear.

Localização Aproximada: Latitude: 16° 52'05"03"N / Longitude: 24° 53'57"14"W

Comprimento Media da Praia: 850 metros aproximadamente.

Largura Media da Praia: 60 metros aproximadamente.

Local Físico: Entre Norte da Baía das Gatas e Calhau, Ilha de São Vicente.

Grau de Ocupação: Moderado – (TIPO 3). Maior assiduidade na época balnear alta e os fins-de-semana pelos usuários locais e turistas.

Vizinhança de Núcleos Urbanos: Não Urbana.

Acesso a Praia: Bem comunicado, com acesso a carros e ambulância.

Tipo de Praia: Natural, de areia fina e branca, pedras e rochas.

Perfil da praia: Variável, desde suave a agitado.

Planta: Aberta.

Amplitude da Maré: 1 metro aproximadamente.

Condição da Praia: Condições Perigosa para a pratica da natação, ventos fortes e muita ondulação.

Correntes: Forte. Recomenda-se a cuidados com a maior precisão possível.

Balizamento: Não e balizado.

Serviços da Praia: Tem serviços de Segurança e Salvamento Aquático, com 1 NS somente aos domingos e feridos.

➤ **Segurança e Salvamento Aquático:** IMP / BMSV / NS.

➤ **Fiscalização:** IMP / PM.

➤ **Saneamento:** Limpeza semanal da praia – CMSV.

Actividades Náuticas: Pratica de Surf, Body Bord.

RECURSOS MÍNIMOS RECOMENDADOS

➤ Posto Completo com Equipamentos de Segurança e Salvamento Aquático: – Nº 1.

➤ Torre de Nadador Salvador: – Nº 1.

➤ Placas de Sinalização Informativa: – Nº 1.

PESSOAL / MEIOS HUMANOS

➤ Supervisor / Coordenador da Praia: Nº 1, que faz a coordenação de todas as zonas marítimas balneares / praias.

➤ Nadadores Salvadores: 2 NS.

✓ 2 NS (diário / época balnear alta/verão)

✓ 2 NS (fins semana / feriados / época balnear anual)

**PROJETO SEGURANÇA E SALVAMENTO NO MEIO AQUÁTICO CABO VERDE
 ZONAS MARITIMAS BALNEÁRES / PRAIAS DA ILHA DE SÃO VICENTE**

ESTUDOS E LEVANTAMENTOS DAS ZONAS MARITIMAS BALNEARES / PRAIAS

PLANO II – MAIO /2021

7. PRAIA CALHAU - ILHA DE SÃO VICENTE



Nome: PRAIA DE CALHAU

A Praia de Calhau, está localizada na pequena aldeia piscatória na costa leste da ilha de São Vicente, Cabo Verde, a 15 km da cidade do Mindelo.

A zona de Calhau está dividida numa área para praticas balneares / banhos com a maior afluência aos finais de semana e feriados e época balnear alta / verão e uma outra pequena zona piscatória com um arrastadouro que serve de apoio a pesca artesanal.

Praia com rochas e lavras vulcânicas de areia preta, com ventos constantes, considerada muito perigosa para os banhistas, por causa das correntes fortes, mas muito convidativas para lazer e banhos de mar.

DESCRIÇÃO:

Tipo de praia: Balnear.

Localização Aproximada: Latitude: 16° 51' 07" 15"N / Longitude: 24° 52' 00" 08"W

Comprimento Media da Praia: 200 metros aproximadamente.

Largura Media da Praia: 30 metros aproximadamente.

Local Físico: Zona de Calhau, Ilha de São Vicente.

Grau de Ocupação: Moderado – (TIPO 3). Maior assiduidade na época balnear alta e os fins-de-semana pelos usuários locais e turistas.

Vizinhança de Núcleos Urbanos: Urbana.

Acesso a Praia: Bem comunicado, com acesso a estrada de terra batida, onde pode passar carros e ambulância.

Tipo de Praia: Natural, com rochas e lavras vulcânicas de areia preta.

Perfil da praia: Variável, desde suave a agitado.

Planta: Aberta.

Amplitude da Maré: 1 metro aproximadamente.

Condição da Praia: Perigosa para a pratica da natação, com fundo e muito rochosa.

Correntes: Forte. Recomenda-se a cuidados com a maior precisão possível.

Balizamento: Não e balizado.

Serviços da Praia: Tem serviços de Segurança e Salvamento Aquático, com 1 NS somente aos domingos e feridos.

- **Segurança e Salvamento Aquático:** IMP / BMSV / NS.
- **Fiscalização:** IMP / PM.
- **Saneamento:** Limpeza semanal da praia – CMSV.

Actividades Náuticas: Não Tem.

Actividades Pesqueiras: Tem, a pratica da pesca artesanal.

RECURSOS MÍNIMOS RECOMENDADOS

- Posto Completo com Equipamentos de Segurança e Salvamento Aquático: – Nº 1.
- Torre de Nadador Salvador: – Nº 1.
- Placas de Sinalização Informativa: – Nº 1.

PESSOAL / MEIOS HUMANOS

- Supervisor / Coordenador da Praia: Nº 1, que faz a coordenação de todas as zonas marítimas balneares / praias.
- Nadadores Salvadores: 2 NS.
 - ✓ 2 NS (diário / época balnear alta/verão)
 - ✓ 2 NS (fins semana / feriados / época balnear anual)

**PROJETO SEGURANÇA E SALVAMENTO NO MEIO AQUÁTICO CABO VERDE
 ZONAS MARITIMAS BALNEÁRES / PRAIAS DA ILHA DE SÃO VICENTE**

ESTUDOS E LEVANTAMENTOS DAS ZONAS MARITIMAS BALNEARES / PRAIAS

PLANO II – MAIO /2021

8. PRAIA DE SÃO PEDRO - ILHA DE SÃO VICENTE



Nome: PRAIA DE SÃO PEDRO

A Praia de São Pedro, está localizada numa aldeia piscatória e fica a 7 km a sudoeste da cidade do Mindelo, e tem uma enorme praia com águas turquesas, na baía homónima.

A paisagem é árida e majestosa e os ventos constantes tornam-na numa praia internacionalmente reputada para a prática do windsurf, surf e body bord. A aldeia é pequena, onde praticamente apenas pescadores a habitam.

A oeste, no lugar de Santo André, está uma moderna unidade hoteleira, com pequenos apartamentos, chamada Foya Branca. A 2 km, mais para oeste, fica o farol de D. Amélia.

DESCRIÇÃO:

Tipo de Praia: Balnear.

Localização Aproximada: Latitude: 16° 49'40"32"N / Longitude: 25° 04'05"88"W

Comprimento Media da Praia: 1500 metros aproximadamente.

Largura Media da Praia: 120 metros aproximadamente.

Local Físico: Na zona São Pedro, Ilha de São Vicente.

Grau de Ocupação: Moderado – (TIPO 3). Maior assiduidade na época balnear alta e os fins-de-semana pelos usuários locais e turistas.

Vizinhança de Núcleos Urbanos: Urbana, Integrada na zona pesqueira de São Pedro.

Acesso a Praia: Bem comunicado, com bons acessos, onde podem passar carros, ambulâncias, etc.

Tipo de Praia: Natural, de areia fina e branca.

Perfil da Praia: Muita arebentação das ondas.

Planta: Aberta.

Amplitude da Maré: 1 metro aproximadamente.

Condição da Praia: Perigosa para a pratica da natação, devido ao perfil do fundo e da força das ondas do mar. Mas por outro lado oferece condições satisfatórias para a pratica das atividades desportivas, náuticas como Surf, Body Bord, Wind Surf.

Correntes: Forte com muita precipitação. Recomenda-se a cuidados com a maior precisão possível.

Balizamento: Não e balizado.

Serviços da Praia: Tem serviços de Segurança e Salvamento Aquático, com 1 NS somente aos domingos e feridos.

Segurança e Salvamento Aquático: IMP / BMSV / NS.

Fiscalização: IMP / PM.

Saneamento: Limpeza semanal da praia – CMSV.

Atividades Náuticas: Pratica de Surf, Wind Surf e Body Bord.

Atividades Pesqueiras: Pratica da pesca artesanal.

RECURSOS MÍNIMOS RECOMENDADOS

- Posto Completo com Equipamentos de Segurança e Salvamento Aquático: – Nº 2.
- Torre de Nadador Salvador: – Nº 2.
- Placas de Sinalização Informativa: – Nº 2.

PESSOAL / MEIOS HUMANOS

- Supervisor / Coordenador da Praia: Nº 1, que faz a coordenação de todas as zonas marítimas balneares / praias.
- Nadadores Salvadores: 2 NS (1 em frente da zona piscatória / 1 em frete ao hotel Foya Branca / zona Santo André).
 - ✓ 2 NS (diário / época balnear alta/verão)
 - ✓ 2 NS (fins semana / feriados / época balnear anual)

**PROJETO SEGURANÇA E SALVAMENTO NO MEIO AQUÁTICO CABO VERDE
ZONAS MARITIMAS BALNEÁRES / PRAIAS DA ILHA DE SÃO VICENTE**

ESTUDOS E LEVANTAMENTOS DAS ZONAS MARITIMAS BALNEARES / PRAIAS

PLANO II – MAIO /2021

9. PRAIA DE LAZARETO - ILHA DE SÃO VICENTE



Nome: PRAIA DE LAZARETO

A praia de Lazareto, está localizada numa vila a noroeste da cidade do Mindelo, ilha de São Vicente, Cabo Verde, entre o Monte Cara e a baía do Porto Grande.

Praia de areal branco e fina, com rochas e ventos constantes, considerada perigosa para os banhistas, por causa das correntes fortes, mas muito convidativas para lazer e banhos de mar.

Junto a praia Lazareto, encontra-se um parque desportivo públicos urbanos, para fomentar a prática de atividade física ao ar livre, algumas unidades hoteleiras, o quartel militar do morro branco e várias unidades industriais.

DESCRIÇÃO:

Tipo de Praia: Balnear.

Localização Aproximada: Latitude: 16° 87'64'N°46 / Longitude: 25°02'17'61W

Comprimento Media da Praia: 1100 metros aproximadamente.

Largura Media da Praia: 30 metros aproximadamente.

Local Físico: Na zona Lazareto, Ilha de São Vicente.

Grau de Ocupação: Moderado – (TIPO 3). Maior assiduidade na época balnear alta e os fins-de-semana pelos usuários locais e turistas.

Vizinhança de Núcleos Urbanos: Urbana, Integrada na zona Lazareto.

Acesso a Praia: Bem comunicado, com bons acessos, onde podem passar carros, ambulâncias, etc.

Tipo de Praia: Natural, de areia fina e branca, pedras/calhaus.

Perfil da Praia: Muita arebentação das ondas.

Planta: Aberta.

Amplitude da Maré: 1 metro aproximadamente.

Condição da Praia: Perigosa para a pratica da natação, devido ao perfil do fundo e da força das ondas do mar.

Correntes: Forte com muita precipitação. Recomenda-se a cuidados com a maior precisão possível.

Balizamento: Não e balizado.

Serviços da Praia: Não tem serviços de Segurança e Salvamento Aquático.

Fiscalização: IMP / PM.

Saneamento: Limpeza semanal da praia – CMSV.

RECURSOS MÍNIMOS RECOMENDADOS

- Posto Completo com Equipamentos de Segurança e Salvamento Aquático: – Nº 1.
- Torre de Nadador Salvador: – Nº 1.
- Placas de Sinalização Informativa: – Nº 1.

PESSOAL / MEIOS HUMANOS

- Supervisor / Coordenador da Praia: Nº 1, que faz a coordenação de todas as zonas marítimas balneares / praias.
- Nadadores Salvadores: 2 NS.
 - ✓ 2 NS (diário / época balnear alta/verão)
 - ✓ 2 NS (fins semana / feriados / época balnear anual)

**PROJETO SEGURANÇA E SALVAMENTO NO MEIO AQUÁTICO CABO VERDE
ZONAS MARITIMAS BALNEÁRES / PRAIAS DA ILHA DE SÃO VICENTE**

ESTUDOS E LEVANTAMENTOS DAS ZONAS MARITIMAS BALNEARES / PRAIAS

PLANO II – MAIO /2021

10.PRAIA DE COVA INGLESA / GALE - ILHA DE SÃO VICENTE



Nome: COVA D'INGLESA / GALE.

Praia da Cova d'Inglesa / Gale, pertencem ao conjunto de praias, localizadas à entrada da cidade do Mindelo e tem a praia do Lazareto ao lado, fazendo todas partes da Baía do Porto Grande.

Formam um conjunto contíguo e extenso de areia branca que serve os muitos banhistas/população das zonas mais próximas que as frequentam, principalmente na época balnear alta/verão.

As praias, são formadas maioritariamente por piscinas naturais que requerem alguma atenção, e de fácil acesso de carro ou a pé.

DESCRIÇÃO:

Tipo de Praia: Balnear.

Localização Aproximada: Latitude: 16°52'34"N / Longitude: 25°0'5"W

Comprimento Media da Praia: 1120 metros aproximadamente.

Largura Media da Praia: 20 metros aproximadamente.

Local Físico: Na cidade do Mindelo, Ilha de São Vicente.

Grau de Ocupação: Alta – (TIPO 2). Utilizada durante toda o ano, mas com maior assiduidade na época balnear alta/verão e os fins-de-semana pelos usuários locais.

Vizinhança de Núcleos Urbanos: Urbana, Integrada na cidade do Mindelo.

Acesso a Praia: Bem comunicado, com bons acessos, onde podem passar carros, ambulâncias, etc.

Tipo de Praia: Natural, de areia branca e pedras/calhaus.

Perfil da Praia: Pouca arebentação das ondas.

Planta: Aberta.

Amplitude da Maré: 1 metro aproximadamente.

Condição da Praia: Formada maioritariamente por piscinas naturais que requerem alguma atenção para a pratica da natação, devido ao perfil do fundo e das rochas. Mas por outro lado oferece condições satisfatórias para a pratica balnear e lazer.

Correntes: Fraca. Recomenda-se a cuidados com a maior precisão possível.

Balizamento: Não e balizado.

Serviços da Praia: Tem serviços de Segurança e Salvamento Aquático, com 1 NS somente aos domingos e feridos.

Segurança e Salvamento Aquático: IMP / BMSV / NS.

Fiscalização: IMP / PM.

Saneamento: Limpeza semanal da praia – CMSV.

Atividades Pesqueiras: Pratica da pesca artesanal.

RECURSOS MÍNIMOS RECOMENDADOS

- Posto Completo com Equipamentos de Segurança e Salvamento Aquático: – Nº 1.
- Torre de Nadador Salvador: – Nº 1.
- Placas de Sinalização Informativa: – Nº 2.

PESSOAL / MEIOS HUMANOS

- Supervisor / Coordenador da Praia: Nº 1, que faz a coordenação de todas as zonas marítimas balneares / praias.
- Nadadores Salvadores: 2 NS.
 - ✓ 2 NS (diário / época balnear alta/verão)
 - ✓ 2 NS (fins semana / feriados / época balnear anual)



Rua: Patrice Lumumba - Edifício da Ex-ACIAB, C.P.: nº 7 – Mindelo – São Vicente – Cabo Verde
Telef: +238 2324342 – Fax: +238 2324343 – Email: info@imp.cv – Url: www.imp.cv

**PROJETO SEGURANÇA E SALVAMENTO NO MEIO AQUÁTICO CABO VERDE
ZONAS MARITIMAS BALNEÁRES / PRAIAS DA ILHA DE SÃO VICENTE**

ESTUDOS E LEVANTAMENTOS DAS ZONAS MARITIMAS BALNEARES / PRAIAS

PLANO II – MAIO /2021

PLANO GERAL

ZONAS MARÍTIMAS / PRAIAS

SÃO VICENTE – CABO VERDE

(ZMP-SV-CV)

**PROJETO SEGURANÇA E SALVAMENTO NO MEIO AQUÁTICO CABO VERDE
ZONAS MARITIMAS BALNEÁRES / PRAIAS DA ILHA DE SÃO VICENTE**

ESTUDOS E LEVANTAMENTOS DAS ZONAS MARITIMAS BALNEARES / PRAIAS

PLANO II – MAIO /2021

01 - PRAIA DE SARAGAÇA - ILHA DE SÃO VICENTE



Nome: PRAIA DE SARAGAÇA

A Praia de Saragaça, localiza-se no sul da ilha de São Vicente, na mesma linha costeira das praias de Sandy Beach e Tupim.

Praia de areia branco, com rochas / pedras, com ventos fortes e constantes, considerada muito perigosa para os banhistas, por causa das correntes fortes, mas muito convidativas para lazer.

A Praia de Saragaça, e muito procurada e frequentado pelos praticantes dos desportos aquáticos náuticos de ondas, principalmente pelo “Surf, Body Bord”.

DESCRIÇÃO:

Tipo de Praia: Não Balnear - Pratica Atividades Desportivas Náuticas / Lazer.

Grau de Ocupação: Baixa – (TIPO 4). Pouco frequentada, utilizada maioritariamente por amantes dos desportos náuticos e lazer.

Acesso a Praia: Precário, de difícil acesso com estrada de terra batida.

Tipo de Praia: Natural, de areia branca e pedras/calhaus. **Perfil da Praia:** Muita arebentação das ondas.

Condição da Praia: Perigosa para a pratica da natação, devido ao perfil e da força das ondas do mar. Mas por outro lado oferece condições muito satisfatórias para a pratica das atividades desportivas náuticas como Surf, Body Bord. **Correntes:** Forte. Recomenda-se a cuidados com a maior precisão possível. **Serviços da Praia:** Não tem serviço de Segurança e Salvamento Aquático.

RECURSOS MÍNIMOS RECOMENDADOS

- Placa Sinalética Informativa - ZMP: – Nº 1.

02 - PRAIA DE TOPIM - ILHA DE SÃO VICENTE



Nome: PRAIA DO TUPIM

A Praia de Tupim, localiza-se no sul da ilha de São Vicente, na mesma linha costeira ao lado da praia de Sandy Beach, com as mesmas condições e usa-se a mesma estrada de acesso, mas com muito menos areal.

Maioritariamente frequentada pelos amantes de desportos aquáticos náuticos de ondas, principalmente pelo “Surf, Body Bord”.

DESCRIÇÃO:

Tipo de Praia: Não Balnear - Pratica Atividades Desportivas Náuticas / Lazer.

Grau de Ocupação: Baixa – (TIPO 4). Pouco frequentada, utilizada maioritariamente por amantes dos desportos náuticos e lazer.

Acesso a Praia: Precário, de difícil acesso com estrada de terra batida.

Tipo de Praia: Natural, de areia branca e pedras/calhaus. **Perfil da Praia:** Muita arebentação das ondas.

Condição da Praia: Perigosa para a pratica da natação, devido ao perfil e da força das ondas do mar. Mas por outro lado oferece condições muito satisfatórias para a pratica das atividades desportivas náuticas como Surf, Body Bord. **Correntes:** Forte. Recomenda-se a cuidados com a maior precisão possível. **Serviços da Praia:** Não tem serviço de Segurança e Salvamento Aquático.

RECURSOS MÍNIMOS RECOMENDADOS

- Placa Sinalética Informativa - ZMP: – Nº 1.

**PROJETO SEGURANÇA E SALVAMENTO NO MEIO AQUÁTICO CABO VERDE
 ZONAS MARITIMAS BALNEÁRES / PRAIAS DA ILHA DE SÃO VICENTE**

ESTUDOS E LEVANTAMENTOS DAS ZONAS MARITIMAS BALNEARES / PRAIAS

PLANO II – MAIO /2021

PRAIA SANDY BEACH - ILHA DE SÃO VICENTE



Nome: PRAIA DE BOCA DE LAPA & SANDY BEACH.

A praia Boca de Lapa, localiza-se no sul da ilha de São Vicente e foi batizada pelos surfistas como “Praia Sandy Beach”, na mesma linha costeira ao lado da praia Tupim, com as mesmas condições e usa-se a mesma estrada de acesso.

Os surfistas batizaram a praia de nome “Sandy Beach” e é onde se realiza o “Open Sandy”, uma das maiores provas do circuito nacional de Surf e Body Bord – Cabo Verde.

Recomenda-se muito cuidado para os praticantes da natação por causas das ondas e correntes fortes.

DESCRIÇÃO:

Tipo de Praia: Não Balnear - Pratica Atividades Desportivas Náuticas / Lazer.

Grau de Ocupação: Baixa – (TIPO 4). Pouco frequentada, utilizada maioritariamente por amantes dos desportos náuticos e lazer.

Acesso a Praia: Precário, de difícil acesso com estrada de terra batida.

Tipo de Praia: Natural, de areia branca e pedras/calhaus. **Perfil da Praia:** Muita arebentação das ondas.

Condição da Praia: Perigosa para a pratica da natação, devido ao perfil e da força das ondas do mar. Mas por outro lado oferece condições muito satisfatórias para a pratica das atividades desportivas náuticas como Surf, Body Bord. **Correntes:** Forte. Recomenda-se a cuidados com a maior precisão possível. **Serviços da Praia:** Não tem serviço de Segurança e Salvamento Aquático.

RECURSOS MÍNIMOS RECOMENDADOS

- Placa Sinalética Informativa - ZMP: – Nº 1.

3. PRAIA DE PALHA CARGA - ILHA DE SÃO VICENTE



Nome: PRAIA DE PALHA CARGA.

A Praia de Panha Carga, localiza-se no sul da ilha de São Vicente, uma linda praia que se alcança após percorrer o igualmente bonito vale de Palha Carga, que é ladeado por montes de bonito recortes.

Praia isolada é de difícil acesso para se alcançada, mas tem uma grande extensão de areia branca e preta e um mar azul, recomenda-se muito cuidado para os praticantes da natação por causas das ondas e correntes fortes.

Praticamente é frequentada para lazer e pelos amantes de desportos aquáticos náuticos de ondas, principalmente pelo “Surf, Body Bord”.

DESCRIÇÃO:

Tipo de Praia: Não Balnear - Pratica Atividades Desportivas Náuticas / Lazer.

Grau de Ocupação: Baixa – (TIPO 4). Pouco frequentada, utilizada maioritariamente por amantes dos desportos náuticos e lazer.

Acesso a Praia: Precário, de difícil acesso com estrada de terra batida.

Tipo de Praia: Natural, de areia branca e preta. **Perfil da Praia:** Muita arebentação das ondas.

Condição da Praia: Perigosa para a pratica da natação, devido ao perfil e da força das ondas do mar. Mas por outro lado oferece condições muito satisfatórias para lazer e pratica das atividades desportivas náuticas como Surf, Body Bord. **Correntes:** Forte. Recomenda-se a cuidados com a maior precisão possível. **Serviços da Praia:** Não tem serviço de Segurança e Salvamento Aquático.

RECURSOS MÍNIMOS RECOMENDADOS

- Placa Sinalética Informativa - ZMP: – Nº 1.

**PROJETO SEGURANÇA E SALVAMENTO NO MEIO AQUÁTICO CABO VERDE
ZONAS MARITIMAS BALNEÁRES / PRAIAS DA ILHA DE SÃO VICENTE**

ESTUDOS E LEVANTAMENTOS DAS ZONAS MARITIMAS BALNEARES / PRAIAS

PLANO II – MAIO /2021

PRAIA DE CALHETA - ILHA DE SÃO VICENTE



Nome: PRAIA DE CALHETA.

A Praia de Panha Carga, localiza-se no sul da ilha de São Vicente, uma linda praia que se alcança após percorrer o igualmente bonito vale de Palha Carga, que é ladeado por montes de bonito recortes.

Praia isolada é de difícil acesso para se alcançada, mas tem uma grande extensão de areia branca e preta e um mar azul, recomenda-se muito cuidado para os praticantes da natação por causas das ondas e correntes fortes.

Praticamente é frequentada para lazer e pelos amantes de desportos aquáticos náuticos de ondas, principalmente pelo "Surf, Body Bord".

DESCRIÇÃO:

Tipo de Praia: Não Balnear - Pratica Atividades Desportivas Náuticas / Lazer.

Grau de Ocupação: Baixa – (TIPO 4). Pouco frequentada, utilizada maioritariamente por amantes dos desportos náuticos e lazer.

Acesso a Praia: Precário, de difícil acesso com estrada de terra batida.

Tipo de Praia: Natural, de areia branca e preta. **Perfil da Praia:** Muita arebentação das ondas.

Condição da Praia: Perigosa para a pratica da natação, devido ao perfil e da força das ondas do mar. Mas por outro lado oferece condições muito satisfatórias para lazer e pratica das atividades desportivas náuticas como Surf, Body Bord. **Correntes:** Forte. Recomenda-se a cuidados com a maior precisão possível. **Serviços da Praia:** Não tem serviço de Segurança e Salvamento Aquático.

RECURSOS MÍNIMOS RECOMENDADOS

- Placa Sinalética Informativa - ZMP: – Nº 1.

4. PRAIA DE FLAMENGO - ILHA DE SÃO VICENTE



Nome: PRAIA DE FLAMENGO

A Praia de Flamengo, localiza-se no extremo de um vale paralelo ao de São Pedro.

Uma linda praia, com água cristalina e areia fina é muito convidativa ao banho, mas isolada, com estrada de terra que não é difícil de se alcançar depois de se sair da estrada de São Pedro à esquerda na zona do parque eólico.

Recomenda-se muito cuidado para a pratica da natação por causas das ondas e correntes fortes, utilizada maioritariamente para lazer, é não e muito frequentada para a prática de desportos náuticos de ondas.

DESCRIÇÃO:

Tipo de Praia: Não Balnear - Lazer.

Grau de Ocupação: Baixa – (TIPO 4). Pouco frequentada, utilizada maioritariamente para lazer.

Acesso a Praia: Precário, de difícil acesso com estrada de terra batida.

Tipo de Praia: Natural, de areia branca e preta. **Perfil da Praia:** Muita arebentação das ondas.

Condição da Praia: Perigosa para a pratica da natação, devido ao perfil e da força das ondas do mar. Mas por outro lado oferece condições muito satisfatórias para lazer. **Correntes:** Forte. Recomenda-se a cuidados com a maior precisão possível.

Serviços da Praia: Não tem serviço de Segurança e Salvamento Aquático.

RECURSOS MÍNIMOS RECOMENDADOS

- Placa Sinalética Informativa - ZMP: – Nº 1.



Rua: Patrice Lumumba - Edifício da Ex-ACIAB, C.P.: nº 7 – Mindelo – São Vicente – Cabo Verde
Telef: +238 2324342 – Fax: +238 2324343 – Email: info@imp.cv – Url: www.imp.cv

**PROJETO SEGURANÇA E SALVAMENTO NO MEIO AQUÁTICO CABO VERDE
ZONAS MARITIMAS BALNEÁRES / PRAIAS DA ILHA DE SÃO VICENTE**

ESTUDOS E LEVANTAMENTOS DAS ZONAS MARITIMAS BALNEARES / PRAIAS

PLANO II – MAIO /2021

PLANO GERAL DAS ZONAS MARÍTIMAS BALNEARES / PRAIAS DA ILHA DE SÃO VICENTE

Nº	Nome	Tipo Grau Ocupação	Serviço Segurança Balnear	Placas Sinaléticas Informativas RCSB / ZMBP	Posto Completo Equipamentos SSA	Obs.
1	Praias Laginha	Tipo 1 - Muito Alta	Tem	3	2	
2	Praias João Évora (Jon D'Évora)	Tipo 3 - Moderado	Não Tem	1	1	
3	Praias Salamansa	Tipo 3 - Moderado	Não Tem	1	1	
4	Praias Baía das Gatas	Tipo 2 - Alta	Não Tem	3	1	
5	Praias Norte & Norte Baía	Tipo 3 - Moderado	Não Tem	1	1	
6	Praia Grande	Tipo 3 - Moderado	Tem	1	1	
7	Praias Calhau	Tipo 3 - Moderado	Tem	1	1	
8	Praias São Pedro	Tipo 3 - Moderado	Tem	2	2	
9	Praias Lazareto	Tipo 3 - Moderado	Não Tem	1	1	
10	Praia Cova Inglesa & Gale	Tipo 2 - Alta	Não Tem	2	1	
TOTAL	10 - ZMBP	-	-	16	12	

PLANO GERAL DAS ZONAS MARÍTIMAS / PRAIAS DA ILHA DE SÃO VICENTE

Nº	Nome	Tipo Grau Ocupação	Serviço Segurança Balnear	Placas Sinaléticas Informativas RCSB / ZMP	Posto Completo Equipamentos SSA	Obs.
1	Praia de Saragaça	Tipo 4 - Baixo	Não Tem	1	-	
2	Praia de Topim	Tipo 4 - Baixo	Não Tem	1	-	
3	Praia de Boca Lapa & Sandy Beach	Tipo 4 - Baixo	Não Tem	1	-	
4	Praia de Palha Carga	Tipo 4 - Baixo	Não Tem	1	-	
5	Praia de Calheta	Tipo 4 - Baixo	Não Tem	1	-	
6	Praia de Flamengo	Tipo 4 - Baixo	Não Tem	1	-	
7	Praias Norte & Norte Baía (a)	Tipo 4 - Baixo	Não Tem	2	-	
TOTAL	7 - ZMP		-	8	-	

OBS: Praia Norte & Norte Baía (a) - O plano 1 só contempla a praia nº 1 / As praias nº 2 e 3, não estão contempladas no plano 2 devido ao acesso limitado das mesmas.



Rua: Patrice Lumumba - Edifício da Ex-ACIAB, C.P.: nº 7 – Mindelo – São Vicente – Cabo Verde
Telef: +238 2324342 – Fax: +238 2324343 – Email: info@imp.cv – Url: www.imp.cv

PROJETO SEGURANÇA E SALVAMENTO NO MEIO AQUÁTICO CABO VERDE ZONAS MARITIMAS BALNEÁRES / PRAIAS DA ILHA DE SÃO VICENTE

ESTUDOS E LEVANTAMENTOS DAS ZONAS MARITIMAS BALNEARES / PRAIAS

PLANO II – MAIO /2021

PLACA SINALÉTICA INFORMATIVA ZONAS MARÍTIMAS BALNEARES / PRAIAS (ZMBP)

“REGRAS E CONSELHOS DE SEGURANÇA BALNEAR”

A violação das normas acima referidas constitui contra ordenação punível por lei.
(Dec-Lei nº 34/98 de 31/08, Dec-Lei nº 18/10 de 15/11 e Dec-Lei nº 30/15 de 18/5)

FORMA E COR

- **SÍMBOLO:** Retangular
- **PLACA:** Contraplacado Marítimo.
- **FUNDO:** Branco com Margem Azul.
- **IMPRESSÃO:** Vinil Autocolante - Laminado.
- **PRUMO & Barroto de Madeira Casquinha.**
- **COR:** Pintada de Branco.

DIMENSÃO DA PLACA

- **PLACA:** 2,50 cm x 1,25cm
- **LARGURA DA BORDADURA DE COR AZUL:** 4 cm
- **PRUMO** (chão à placa) 1,60 cm
- **PRUMO:** (terrapleno): 40 cm
- **PRUMO:** (barroto de madeira casquinha): 8x8 cm

1.60 cm 8x8 cm 40cm Terrapleno 40cm 8x8 cm

IMP - INSTITUTO MARITIMO PORTUÁRIO		DESENHO Nº 02
	SINALIZAÇÃO E DELIMITAÇÃO DA ZONA DE APOIO BALNEAR	ESCALA 1/100
	B.O. nº 32 Serie : DEC.LEI 30/2015 de 18 Maio de 2015	DATA MARÇO 2018
	LOCAL: PRAIAS BALNEARES DE CABO VERDE	



Rua: Patrice Lumumba - Edifício da Ex-ACIAB, C.P.: nº 7 – Mindelo – São Vicente – Cabo Verde
 Telef: +238 2324342 – Fax: +238 2324343 – Email: info@imp.cv – Url: www.imp.cv

**PROJETO SEGURANÇA E SALVAMENTO NO MEIO AQUÁTICO CABO VERDE
 ZONAS MARITIMAS BALNEÁRES / PRAIAS DA ILHA DE SÃO VICENTE**

ESTUDOS E LEVANTAMENTOS DAS ZONAS MARITIMAS BALNEARES / PRAIAS

PLANO II – MAIO /2021

**PLACA SINALÉTICA INFORMATIVA
 ZONAS MARÍTIMAS / PRAIAS
 (ZMP)**

“REGRAS E CONSELHOS DE SEGURANÇA BALNEAR”

1,25 cm

FORMA E COR

- **SÍMBOLO:** Retangular
- **PLACA:** Contraplacado Marítimo.
- **FUNDO:** Branco com Margem Azul.
- **IMPRESSÃO:** Vinil Autocolante - Laminado.
- **PRUMO & Barroto de Madeira Casquinha.**
- **COR:** Pintada de Azul.

62,5 cm

DIMENSÃO DA PLACA

- **PLACA:** 1,25 cm x 62,5 cm
- **LARGURA DA BORDADURA DE COR AZUL:** 4 cm
- **PRUMO** (chão à placa) 1,60 cm
- **PRUMO** (terrapleno): 40 cm
- **PRUMO** (barroto de madeira casquinha): 8x8 cm

1.60 cm

40cm

8x8 cm

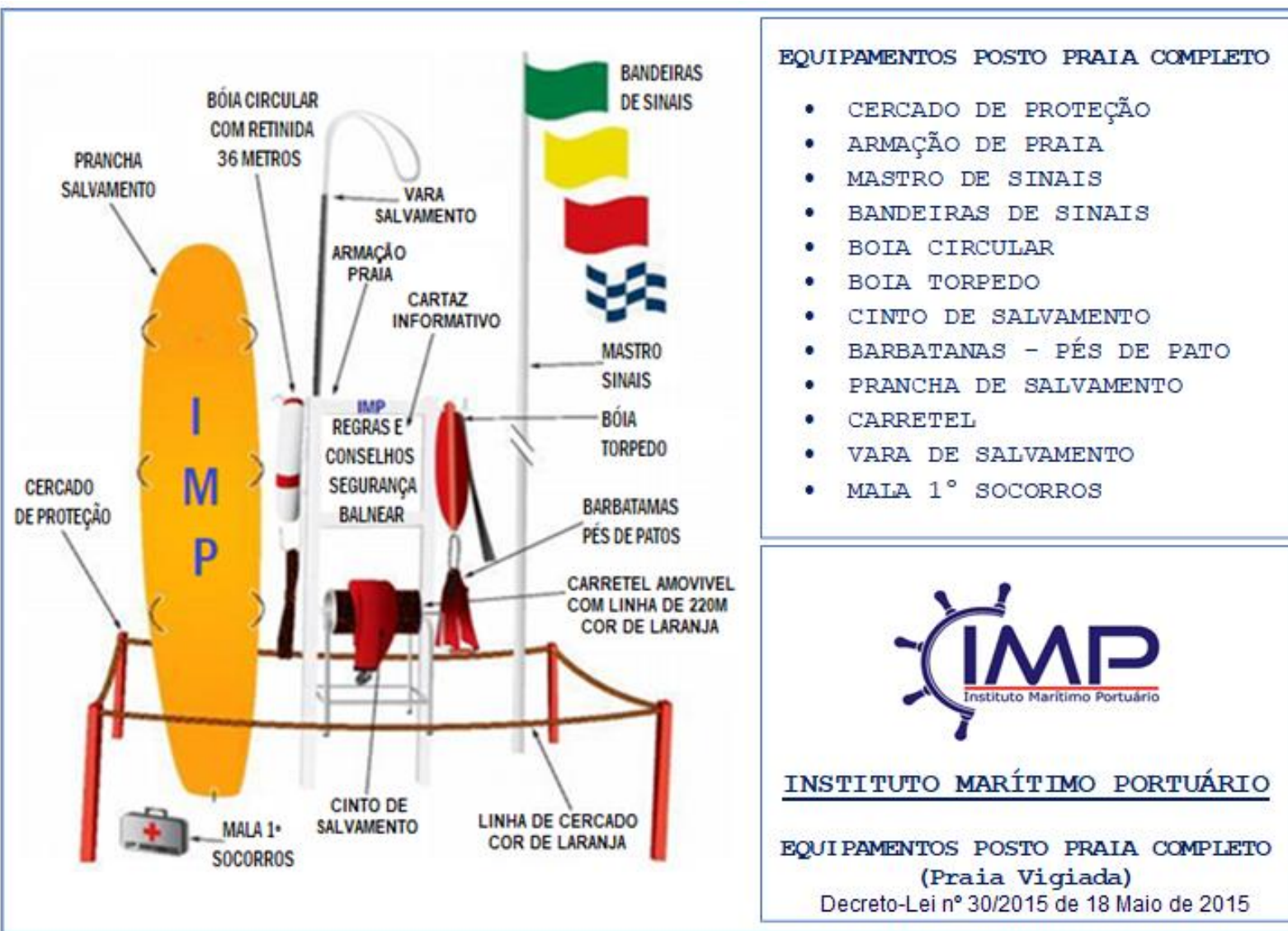
Terrapleno

IMP - INSTITUTO MARÍTIMO PORTUÁRIO		DESENHO Nº 02
	SINALIZAÇÃO E DELIMITAÇÃO DA ZONA DE APOIO BALNEAR	ESCALA 1/100
	B.O. nº 32 I Serie : DEC.LEI 30/2015 de 18 Maio de 2015	DATA
	LOCAL: PRAIAS BALNEARES DE CABO VERDE	MARÇO 2019

**PROJETO SEGURANÇA E SALVAMENTO NO MEIO AQUÁTICO CABO VERDE
 ZONAS MARITIMAS BALNEÁRES / PRAIAS DA ILHA DE SÃO VICENTE**

ESTUDOS E LEVANTAMENTOS DAS ZONAS MARITIMAS BALNEARES / PRAIAS

PLANO II – MAIO /2021



EQUIPAMENTOS POSTO PRAIA COMPLETO

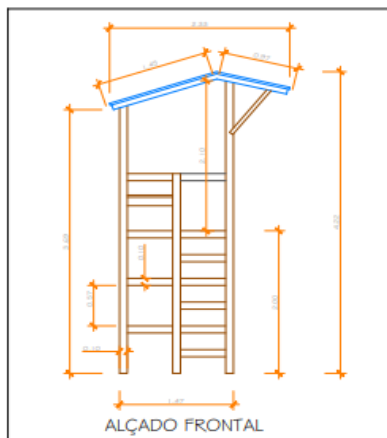
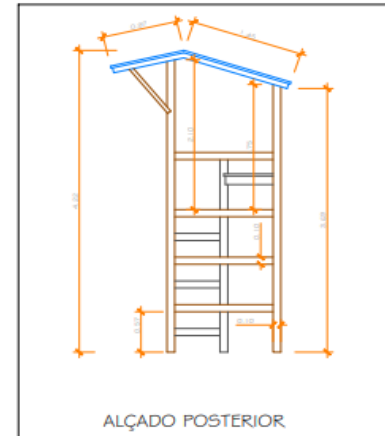
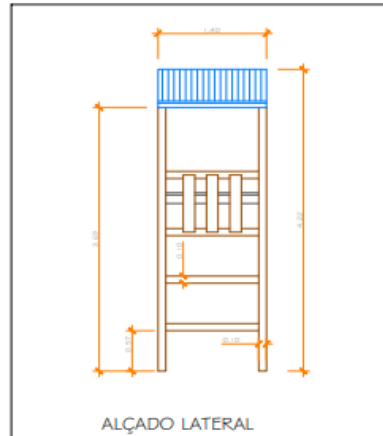
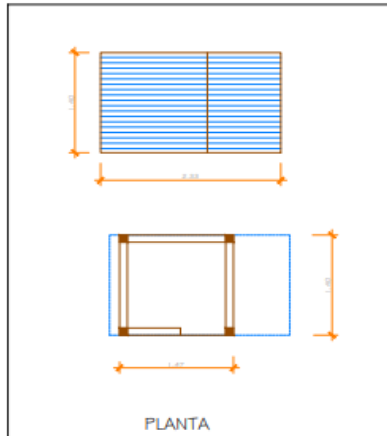
- CERCADO DE PROTEÇÃO
- ARMAÇÃO DE PRAIA
- MASTRO DE SINAIS
- BANDEIRAS DE SINAIS
- BOIA CIRCULAR
- BOIA TORPEDO
- CINTO DE SALVAMENTO
- BARBATANAS - PÉS DE PATO
- PRANCHA DE SALVAMENTO
- CARRETEL
- VARA DE SALVAMENTO
- MALA 1º SOCORROS

PROJETO SEGURANÇA E SALVAMENTO NO MEIO AQUÁTICO CABO VERDE
ZONAS MARITIMAS BALNEÁRES / PRAIAS DA ILHA DE SÃO VICENTE

ESTUDOS E LEVANTAMENTOS DAS ZONAS MARITIMAS BALNEARES / PRAIAS

PLANO II – MAIO /2021

TORRE SALVA VIDAS DE NADADOR SALVADOR



DESCRIÇÃO

- Estrutura em madeira casquilho
- Guarda sol em contraplacato mantimo 222 e com aplicação tinta lazur
- Peso 300 kg, com pilares de suporte lateral com 0,10 x 0,10
- Pintura azul escuro

IMP - INSTITUTO MARITIMO PORTUÁRIO



POSTO DE VIGIA DE SEGURANÇA BALNEAR - TIPO 1
 TORRE DE NADADOR SALVADOR / LIFEGUARD
 B.O. nº 32 I Serie : DEC.LEI 30/2015 de 18 Maio de 2015
 LOCAL: PRAIAS BALNEARES DE CABO VERDE

DESENHO Nº 01
ESCALA 1/100
DATA
MARÇO 2019



Rua: Patrice Lumumba - Edifício da Ex-ACIAB, C.P.: nº 7 – Mindelo – São Vicente – Cabo Verde
Telef: +238 2324342 – Fax: +238 2324343 – Email: info@imp.cv – Url: www.imp.cv

**PROJETO SEGURANÇA E SALVAMENTO NO MEIO AQUÁTICO CABO VERDE
ZONAS MARITIMAS BALNEÁRES / PRAIAS DA ILHA DE SÃO VICENTE**

ESTUDOS E LEVANTAMENTOS DAS ZONAS MARITIMAS BALNEARES / PRAIAS

PLANO II – MAIO /2021

ENTIDADE: INSTITUTO MARÍTIMO PORTUÁRIO – IMP

ENDEREÇO: RUA: PATRICE LUMUMBA - EDIFÍCIO DA EX-ACIAB, C.P.: Nº 7 - MINDELO – SÃO VICENTE – CV

TELEFONE: +238 2324342 – FAX: +238 2324343 – EMAIL: INFO@IMP.CV – URL: WWW.IMP.CV

NOME: PROJETO SEGURANÇA E SALVAMENTO NO MEIO AQUÁTICO CABO VERDE

PLANO II: ESTUDO E LEVANTAMENTO DAS ZONAS MARÍTIMAS BALNEARES / PRAIAS DE SÃO VICENTE

ENQUADRAMENTO: PROJETO SEGURANÇA NAS PRAIAS 2021

PROJECTO / PLANO ELABORADO POR: JANDIR RAFAEL LEITE MENDES DE PINA

FUNÇÃO: TÉCNICO DE SEGURANÇA E SALVAMENTO NO MEIO AQUÁTICO - TSSMA

E-MAIL: JANDIR.LEITE@IMP.CV / TELF: (+238) 2324342 / 3333006 - FAX: 2324343

DATA ELABORAÇÃO / ATUALIZAÇÃO: 25 DE MAIO DE 2021.